


**CONFIDENTIEL**

210

# NOTES

SUR LES

# Tribus du Maroc Oriental



NOTICE DRESSÉE

PAR LES OFFICIERS DE RENSEIGNEMENT

DU CERCLE DE FEZ



PUBLICATION

par

COMITÉ DU MAROC

21, Rue Cassette, Paris

—  
1912



**CONFIDENTIEL**

**NOTES**

SUR LES

**Tribus du Maroc Oriental**

**NOTICE DRESSÉE**

**PAR LES OFFICIERS DE RENSEIGNEMENTS**

**DU CERCLE DE FEZ**

**PUBLICATION**

DU

**COMITÉ DU MAROC**

**21, Rue Cassette, Paris**

**1912**

N°



**CONFIDENTIEL**

# NOTES

SUR LES

# Tribus du Maroc Oriental



NOTICE DRESSÉE

PAR LES OFFICIERS DE RENSEIGNEMENTS

DU CERCLE DE FEZ



PUBLICATION

DE

COMITÉ DU MAROC

21, Rue Cassette, Paris

1912

## **AVIS**

—

***Les renseignements confidentiels de cette Notice sont ceux de la cinquième partie, Région Méditerranéenne, p. 49 et 55.***

# NOTES

SUR

## LES TRIBUS DU MAROC ORIENTAL

Notice dressée par les officiers  
de renseignements du cercle de Fez.

### I. — RÉGION EST DE FEZ

Le 25 mai 1911, les troupes françaises entraient à Fez, assiégée par les Arabes de la plaine du Saïs et les Berabers. Les tribus des environs immédiats de la capitale envoyèrent leurs notables à Fez, qui firent leur soumission au général Moinier. Ceux-ci furent ensuite présentés au sultan par l'intermédiaire du consul de France, M. Gaillard. Mouley Hafid leur accorda l'aman, moyennant le versement d'une amende de guerre.

Le cercle de Fez fut alors constitué. Il comprenait en principe les tribus de la plaine du Saïs : Oulad-el-Hadj (Oulad-Khaoua), Cherarda, Hamyan, Sejaa.

Le lieutenant de Vaucresson fut laissé à Dar-Dobibagh avec les troupes françaises et chargé du service des renseignements et des rapports avec le sultan et le consul de France.

— 4 —

L'attaque de nuit du camp de Dar-Debibagh et le combat de Bahlil le 4 juin nous mirent en contact pour la première fois avec les Berabers du Sud. La marche sur Meknès amena la soumission des Beni-M'Tir, des Guerouan et des tribus du Saïs entourant Meknès.

La fraction des Aït-Ayach (Beni-M'Tir) fut rattachée au cercle de Fèz tandis que les autres fractions et tribus formaient le cercle de Meknès. Meknès, où s'installait le gros des forces françaises, formait un *secteur*, sous les ordres du général Dalbiez, et le cercle de Fèz lui était rattaché administrativement ; le commandant de Lamothe fut nommé chef du service des renseignements du secteur.

Au Sud de Fèz, l'agitation continuait à se manifester dans la région de Sefrou, où les Aït-Youssi et les Aït-Tserrouchen d'Imouzzer coupaient les routes et prélevaient un tribut sur les caravanes. L'occupation de Sefrou par un tabor de l'armée chérifienne fut décidée. Le 3 septembre 1914, le général Dalbiez, avec une colonne, installait à Sefrou le tabor du capitaine d'Ivry. Mais les Aït-Youssi-Gheraba s'agitèrent et le général Dalbiez, par les opérations des 17 et 18 septembre, les obligea à faire leur soumission. Un calme relatif régna vers le Sud, ce qui permit au service des renseignements d'étudier la région des Aït-Youssi et des Aït-Tserrouchen, l'oued Guigou et ses affluents, l'Atlas jusqu'à la Moulouïa.

Mais l'agitation qui avait eu son point de départ chez les Aït-Youssi se propagea chez les Beni-Ouaraïne et les tribus à l'Est de Fèz. Dès le mois de septembre, il parut indispensable d'entrer en relations avec ces tribus, afin d'en étudier le statut politique, la situation géographique et de s'y créer des intelligences, afin de parer à toute éventualité. Le commandant de Lamothe,



— 3 —

l'officier interprète Trenga et le lieutenant Crépin furent envoyés à Fèz pour renforcer le service.

L'installation du service des renseignements dans la ville de Fèz, fin octobre, bien que sommaire, permit d'entrer en contact avec la population de la capitale, les agents du Makhzen, les notables, les chorfa, en particulier les chorfa idrissites et ceux d'Ouazzan.

Grâce à leurs bons offices, les notables des tribus à l'Est de Fèz se présentèrent aux autorités françaises et apportèrent à la connaissance des groupements habitant les vallées de l'Innaouen, de l'oued Leben et de l'oued Ouergha un précieux concours.

La grosse tribu des Beni-Ouaraine resta le plus longtemps impénétrable, mais par l'intermédiaire intelligente des chorfa de Kenadsa, des informateurs habiles permirent d'en établir les grandes lignes orographiques entre l'oued Schou, l'Innaouen et la Moulouïa.

\* \* \*


La notice indiquant le fractionnement des tribus et la carte, dont la minute a été établie au 200.000<sup>e</sup> par le capitaine Bernard, complètent les indications géographiques et politiques recueillies par les officiers du service des renseignements du cercle de Fèz.

---

## HAYAINA

La tribu des Hayaina s'étend sur un vaste territoire. Elle est répartie en trois fractions habitant trois oueds, et commandées par trois caïds. On peut estimer la population totale à 28.000 habitants, soit 6.720 combattants.

Les Hayaina sont Arabes, et se disent origi-



**Documents manquants (pages, cahiers...)**

**NF Z 43-120-13**

naires de Tlemcen. Leurs ancêtres auraient été amenés dans le pays par Si Mohammed ben Lhassen, dont la koubba au toit vert s'élève sur le territoire des Ouled-Adjana qui en ont la garde.

### A) Ouled-Riab.

I. Ouled-Yahia, 1/3; II. Ouled-ben-Mekkhhal, 2/3; caïd Djilali ould Henda.

#### I. — OULED-YAHIA.

**Chacha**, 220 tentes. — *Rezaina*, 50 t., caïd Mohammed, près de l'Innaouen; *Touaba*, 30 t., Aïssa ould Ahmed ben Djilali, près des Beni-Sadden; *Ouled-ben-Aïcha*, 40 t., caïd Tayeb ben Ouman, rive gauche de l'Innaouen; *Chaacha*, 100 t., rive gauche Innaouen.

**Gheraba**, 195 tentes. — *Ouled-el-Moualda*, 40 t.; *Ouled-el-Triya*, 50 t.; *Sellatna*, 80 t.; *El-Gheraba*, 25 t.; entre Beni-Sadden et Innaouen.

**Ouled-Ayad**, 230 tentes. — *Ouled-Azouz*: *Ouled-Brahim*, 25 t.; *Ouled-el-Hadj-Kaddour*, 30 t.; *Ouled-Abdelkrim*, 25 t.; *Bou-Schabat*, 40 t.; *Ouled-Hammou*: *El-Kheraïbya*, 50 t.; *Ouled-Hammou*, 60 t., rive gauche Innaouen, ayant pour voisins Chaacha, Ouled-el-Hadj, Gheraba, Beni-Sadden, Ouled-Ayad, Beni-Ouaraine.

#### II. — OULED-MEKKHAL.

**El-Ghoual**, 315 tentes. — *El-Atarma*, 100 t.; *Ouled-Daho*, 20 t.; *Ouled-Adja*, 30 t.; *El-Nebiguiyin*, 15 t.; *Ouled-Salem*, 50 t.; *El-Koudiyim*, 50 t.; *Sebbab*, 50 t.

**Ouled Hellal**, 190 tentes. — *Ouled-el-Hosseïn*, 50 t.; *Ouled-Kaddour*, 30 t.; *Ouled-el-Haian*, 20 t.; *Ouled-el-Mehari*, 10 t.; *El-Asara*, 80 t. Les quatre premières sont sur la rive droite de l'Innaouen. Les Asara sont sur la rive gauche,

**Karia**, 20 t., rive droite oued Leben, près des Cheraga.

**Ouled-Ahsen**, 20 tentes.

**Zouama**, 40 tentes.

**Ouled-Djabeur**, 40 tentes, près de Si-Mohammed-ou-bel-Lhassen.

Le caïd Ahmed ould el Khiat en est à son troisième commandement ; il a été emprisonné à Merrakech, puis à Meknès. Pendant ses détentions (2 1/2, 2 1/2, 1 an), son fils a eu le commandement de la fraction. C'est un caïd très bon et juste, déjà âgé.

### **C) Ouled-Omran (oued Ouergha).**

11.000 habitants, 2.800 combattants. Ils sont divisés en deux sous-fractions : Hachlalfa, 3/5 ; Ouled-Youssef, 2/5.

#### **I. — HACHLALFA.**

**Jaafra**, 900 tentes. — *El-Foukaniyn*, 900 : Ouled-Salem, Adala, Mesdou, Aïn-Lekra.

**El-Tahataniyn**, 400 tentes. — Hayata, Ouled-Toumi, Menasra, voisins des Cheraga.

**Ouled-Belghina**, 300 tentes. — *El-Adanna*, *Ouled-Fodil*, *Khoumis*, rive gauche de l'Ouergha au Had de Recifa.

**Ouled-Amara**, 200 tentes. — *El-Ouraniin*, à Si-Mohammed-Sahelé ; *El-Koudamiyn*, à Si-Daoud.

**Er-Rechachiyin**, 80 tentes. — *El-Ouraniin* ; *El-Koudamiyn*, près d'Aïn-Lekra.

**Ouled-Soltan**, 10 tentes, voisins des Cheraga (Beni-Ameur).

**Jiahna**, 70 tentes, voisins des Cheraga, Sejaa.

**El-Hararcha**, 50 tentes, voisins des Cheraga, près de l'oued Ouergha.

**Ouled-Ghonnam**, 100 tentes : *Ouled-el-Kherif* ; *Ahl-el-Berri*.

**II. — OULED-YOUSSEF, 1.000 tentes.**

**Ouled-Bouchta, 200 tentes. — Ouled-Yahia ; Terouana, Ould-Messaoud, Aïn-Lekraa et Si-Mohammed-Saheli.**

**El-Meharrin, 300 tentes. — El-Foukaniyn, Aïn-Matouf ; El-Tahataniin, Bou-Aouad.**

**Ouled-Djemouah, 100 tentes.**

**Ouled-Aïssa, 400 tentes. — Dechara, Ouled-Tahan, Ghomara, Ouled-Boubeker.**

**Tribus limitrophes : Haouara, Senhaja, Mezziat, Er-Ghioua, Ed-Djaia, Slès, Cheraga, Ouled-Aïan.**

Le caïd Ahmed ben Abdalla ben Mohammed el Moudad, connu sous le nom d'El Moudad, surnom donné à son grand-père qui avait l'administration des Ouled Omran, a passé sept à huit ans dans les prisons du makhzen.

Arrêté une première fois sur la plainte des cheurfa d'Ouezzan et de Mohammed Abderraman el Mrani, il fut déporté et emprisonné quatre ans à Mogador. Relâché, il devait guider les méhallas qui devaient opérer contre le rogui Bou-Amara.

Il fut de nouveau enfermé deux ans à Mogador.

Il subit une nouvelle détention de quinze mois à Fez et fut relâché au moment de l'arrivée de nos colonnes. Vigoureux et énergique, il a une grosse autorité sur sa tribu.

Les *Haouara d'Outa* comptent avec les Oulad-Riab et sont sous le commandement de Djilali ould Henda, 340 hommes ; Messassa, 130 ; Dra-Ayad, 20 ; El-Kessar, 50 ; El-Bourch, 10 ; Bou-Acem, 50 ; B. Bou-Youssef, 20 ; Talakka, 20 ; Bou-Koubba, 20 ; Mokra, 30.

Cette fraction est très pauvre : charbonniers, tisserands et potiers.

Elle n'a pas de chevaux, mais seulement quelques mulets.

Les *Haouara d'Hajer* peuvent être rattachés aux Ouled-Alian. Ils habitent entre les Branès (Beni-Bou-Ala), les Hayaina-Ouled-Djebbar, les Mtalsa et les Cenhaja.

#### MARCHÉS

*Ouled-Riab* : Souk-el-Arba des Heborja, Tleta des Noukhila, Tleta-Outa-bou-Aban, Djema de Sedrata.

*Ouled-Alian* : El-Had de Ras-el-Oued-Leben, Tnin de Sidi-Ali-el-Marnissi, El-Arba de Tissa, Djema de Briel.

*Ouled-Omran* : El-Had de Recifa, Had des Moharrin, Tnin des Ouled-Djemouh, Tlata des Ouled-Bouchta, Djema des Meharrin, Sebt-Jafra, Sebt-Ouled-Aïssa. Ils vont aussi à l'Arba de Tisa et Arba d'Aïn-Mediouna.

---

#### GHIATA (ou RIATA)

La tribu des Ghiata est limitée au Nord par les Tsoul et les Mknassa. Elle borde la vallée de l'Innaouen et de l'oued Amlil inférieur.

A l'Ouest, l'oued Bou-Halou forme la limite entre les Ghiata et les Beni-Ouaraine.

Cette même grande tribu forme également la limite Sud marquée par le djebel Chara, le djebel Tazeka, qui s'élève en pic et domine toute la région, le djebel Chiker.

La fraction des Ahl-Doula déborde la chaîne de montagnes vers le Sud pour s'étendre dans le bassin de l'oued Mlillo par son affluent l'oued Doula.

A l'Est, la fraction des Beni-Bou-Keitoun voisine dans la plaine appelée Arl-el-Fahama avec les Haouara et mélange ses terrains de culture

sans qu'il y ait de limite géographique très marquée.

Les affluents de la rive gauche de l'Innaouen drainent les eaux du djebel Tazeka et Chara en découpant des ravins abrupts et difficiles dans le pays des Ghiata ; ce sont : l'oued Bou-el-Djeraf, et son affluent l'oued Ouargin venant de la plaine de Fahma et du djebel Chiker ; l'oued Aneli et l'oued El-Adhar qui arrosent les jardins de Taza ; l'oued Makouda qui est dominé à l'Est par la Gern-Nasrani ; l'oued Lekahal et l'oued Gerged qui sortent des pentes Est du Tazeka et traversent la fraction des Mterkat ; l'oued Sidi-Reguig, l'oued Zirek, l'oued Kaouan venant des pentes Nord du Tazeka ; l'oued Bou-Halou venant du djebel Chara et ouvrant deux routes : Bab-Tasett et Bab-Krakra vers l'oued Ademam et l'oued Tme-rout, affluents de l'oued Mlillo et vers la Moulouïa par la Guelta de Tamda ; Sidi-Mohammed ou El-Ferah (sur l'oued Tankraramt), le Treg-Tentatart à travers les Beni-Jellidaten et Reggou ou Outat.

La difficulté du terrain au Sud de l'Innaouen fait croire aux Ghiata que leur pays restera longtemps inviolé par les Roumis. Ils ensilotent leurs grains dans la montagne, bien qu'ils aient dans la plaine leurs villages, leurs terrains de culture et de pâturage ; mais il est certain qu'à la première alerte les troupeaux gagneront la montagne et iront chercher sur le versant Sud du djebel Tazeka et Chara, chez les Beni-Ouaraïne, Abl-Teïda et Abl-Telt, un refuge et un appui.

La vallée de l'Innaouen est d'un parcours relativement facile. Elle est resserrée à hauteur de l'Agba des Beni-Mengara (ou Maggara) et fait à cet endroit un coude prononcé vers le Sud. En face de la kasbah, les roches se rapprochent au point que l'on pourrait facilement, dit-on, y jeter un pont.

Plusieurs gués : Mechra-Derdara, Mechra-el-Kouas, Mechra-Sidi-Marez, permettent de franchir l'Innaouen pour atteindre Taza.

### A) Ghiata-Seffia.

**Mgassa.** — *Ouled-el-Khellouf* : El-Merazig, Ouled-Ali-Ben-Brahim ; *Ahl-Aghbal* : El-Keramsa, Ouled-Abdelali, Ouled-Ali-Halhoul ; *Mouellin-Bou-Chefa* : Krarem, Ouled-Ali-Chinoun.

**Ahl-Tahar.** — *Ahl-Sedès* : Ouled-Latrech, Karraout, El-Kamamria, Ouled-bou-Ineb, Zoualta, Ouled-el-Ati, Brarek, oued Sidi-Reguig ; El-Khemamja, entre l'oued Sidi-Reguig et l'oued Gerged ; Ouled-Ouchen, rive gauche Innaouen, en face de Bab-el-Arecha ; Amkaket, rive droite Innaouen, E. de Mechra-Sidi-Abdallah ; *Ouled-Hajaj* : Ouled-Bel-Kacem, oued Sidi-Reguig ; *Ahl-Bou-Sandiri* ; Aïn-Touda ; *Mouellin-Bab-el-Oulja* ; Gherarfa, Aïn-bou-Dris (dar Si-Mohammed-Quazzani) ; Ouled-Hammou, Sidi-Mohammed-Rebbi ; *Beni-Mtir* : *Ahl-Boughaleb*, kasba des Beni-Mtir, entre Chabet-el-Kharoub et l'Oued-Kaouan ; Ouled-Sidi-Ali ; *Ouled-Ayach* : *Ahl-el-Kasba*, près de l'oued Zireg, rive gauche Innaouen, en face d'El-Beghla ; Alaouna, *Mouellin-Bab-el-Left*, Brihiym, *Mouellin-Dar-Bou-Salah*, Djedian, Ait-Mesalha.

**Beni-Mengara ou Meggara.** — *Kherarza*, kasba des Beni-Meggara, rive droite Innaouen ; *Ouled-Daoud*, petit village fortifié sur la rive gauche ; *El-Bizan*, petit village dans le djebel El-Khotba.

**Ahl-el-Oued.** — *Ahl-Touahar*, sur la rive gauche de l'Innaouen ; *Sidi-Yacoub*, *Ouled-Yahia*, originaire des Beni-Ouarrain ; *Ouled-ben-Chaïb*, entre l'oued Gerged et l'oued Lekahal ; *Ouled-Ali-Ben-Lhassen*, *El-Mekadda*, *El-Meribiyn*, *Ouled-bou-Azza*, *Ouled-el-Fellah*.



**B) Ghiata-Foukia.**

**Mterkat.** — *Mouellin-Dar-Izid*, dans l'oued Lekahal; *Beni-Snan*, Ahl-Dizan et Dar-el-Msella; *Beni-Mengara*, El-Miader; *Ahl-Tamsift*, *Ouled-Ali*, *Halouan*, *Ouled-Idman*, *Cherrakia*, *Kelaa-de-ben-Zekhlaa*, *Ahl-Zaouia* (Sidi-bou-Salem-Foukhania, Salem-Tahtania).

**Beni-Oujan.** — *El-Barda*, rive droite et rive gauche de l'Innaouen; *Ahl-Tajaitt*, près de Mechra-Derdara; *Ahl-Tcheka*; *Ahl-Emmal*; *Ahl-Sebt*, oued Makouda; *Ahl-Allal*, oued Makouda; *Ahl-bou-Iedder*, oued Makouda; *Ben-Ajudat*, oued Makouda; *Ahl-Mokda*, oued Makouda; *Ahl-Kennar*, oued Makouda; *Mouellin-Gheddir-el-Kebch*, oued Makouda.

**Beni-Bou-Keitoun.** — *Mouellin Djebel*: Ahl-Sidi-Medjber (fraction de Sidi-Yakoum), Mjert, Taoughelemt, El-Kelaa, Mechref, Bou-Tama, Bahba, Aghil, Agherem, Aroua; *Mouellin-el-Outa*: El-Messara, Maggousa, autour de Taza; Zouala, Bit ou Ghlem, Jahouna-Seflia (Megraoua); Jahouna-Foukia (Ahl-Bechar); Rouf, Azza, Seksef, ou: Ouaregin; Roudan.

**Beni-bou-Yahmed.** — *Ihabouden*, *Ouled-Abdesadik*, *Ahl-Telt*, *Ouled-Ali*, *Ahl-Kasba*, *El-Kerajha*, *Zerhana*, *Ouled-Ali-Ben-Hadj*, *Ahl-Zaouia-des-Beni-Masen*, *Ouled-Radi*, *Ajemmot*, *Ahl-Sounen*, *Ouled-el-Mousaouia*, *Ahl Mehouza*, *Ahl-Ksir*.

**Ahl-Doula.** — *Ouled-Ali ou Moussa*; *Bechiin*, oued Doula; *Ahl-Disan* (Ouled-el-Hadj), oued Doula; *Tahajoutin* (El-Khemousiin), oued Doula; *El-Mesban*; *Zaouia-el-Foukia* des Ouled-Sidi-bou-Youssef, oued Doula.

**MEKNASSA (300 hommes).**

**Beni-Heiten.** — Meknassa Foukia, sur l'oued El-Arba.

**Beni-Ali.** — Meknassa Seflia, sur l'oued El-Hadar.

**OULED-BOU-RIMA**

200 hommes. — Ouled-el-Adel, Ouled-Mahand, Ouled-bou-Yahia, dans la vallée de l'oued Msoun.

**MEGRAOUA**

150 à 200 hommes. — El-Mahanda, Ouled-bou-Azza (kashah Hayaïta, oued Termest, affluent de l'oued El-Arba des Branes et Dj. Chachouch), Ouled-Mansour.

**OULED BEKKAR**

150 à 200 hommes. — Ouled-Ali-el-Mansour, Ouled-Driss, près de l'oued El-Arba, zaouïa-d'Agherous, cheurfa Beni-Saïd, entre les Ouled-Bakkar et les Megraoua.

**TSOUL****A) Beni-Foudghil.**

**Ouled-Zbaïr.** — *Ouled-ben-Itto* : Bejaghla, Ain-Ahmed, Houlifat; *Tajait, Toualta, Bou-Kezama, Halalma, Beni-Ali, Menchin, Sidi-Marouf*, oued des Ouled-Zbaïr, Souk-el-Had dans l'oued Amlil.

**Beni-Medjdoul.** — *Beni-Bou-Hafs* ou *Bou-Fahas* : El-Kolea, Ouled-Ben-Tita, Chaouïn; oued des Ouled-ben-Tita (affluent supérieur de l'oued



Amlil); *Mouellin-el-Oued* : Oulad-Kenea, oued Zerraz; Beni-Medjoul; *Beni-Feter*, *Chenansa*, *Skeika Chtaoua*, oued Amlil.

**Beni-Omar.** — *Sedakra*, *Beni-Khalifa*, *El-Hourch*, au sud de l'oued El-Arba; *Mekarcha*, *Azeiza*, *Beni-Ouazza*, *Metargha* : *Mleila*, *Metargha*; *Hendjila* : *Hendjila*, *Mtalsa*; *El-Fummal* : *Ouled-Lahsen*, *Ouled-bou-Chejra*, *Kaabcha*; *Melaila*, *Hadadcha* : *Mouellin-Arkoul*, *Mouellin-Gonitès*.

**B) Beni-Ourtnaj, 2.600 hommes.**

**Kraoua**, 200 habitants. — *Haita* : *Bel-Atigat*, *El-Arardja*, entre l'oued Zerraz et l'oued Tfazza, affluents rive gauche Amlil; *Khezazra* : *Felalka*, *Khezazra*; *Ouled-Mbarek* : *Ouled-Yacoub*, *Sebrara*, *Ouled-Mbarek*.

**Beni-Frasen**, 600 habitants. — *Frasen-Dekhlania*, *Beni-Alaheum*, *Tiaint* : *Moudnin*, *Zgamta*.

**Ngoucht**, 600 habitants. — *Ithahoua* : *Ouled-Ameur*, *Ouled-bou-Djema*, *Ouled-Ali-ben-Raho*; *Ouled-el-Hadj* : *Sehamda*, *Ouled-Brahim-ben-Mohammed*, *Bou-Chiaf*; *Ahl-es-Zaouia*.

**El-Khandek**, 1.200 habitants. — *El-Khandek* : *Ouled-bou-Tabet*, *Ouled-Benaïa*, *Ouled-ben-Omram*, *Ouled-ben-Abbou*, *El-Kolla*, *Ouled-Zahra*; *Tandert* : *Louaïha*, *El-Maïnin*, oued Lemhar; *Melata*, *Mekenja*; *Beni-Foughal*, *Ouled-Azouz*, djebel des Beni-Foughal.

**C) Bllent, 1.200} habitants.**

**Beni-Abdallah.** — *El-Gheraba*, *Bab-Tahar-Chejra*, oued El-Arba.

**El-Khandek.** — *Gouradiin*, *El-Assasia*, *Khorjan*, *El-Hourch*, *Ain-Djebala*.

**Bab-el-Harcha.** — *Chlouha*, *Ouled-bel-Lecheheb*, *Metatha*.

**Ouled-Abdallah-Moussa.** — *Ouled-bou-Ledjaïn, Beni-Derjan.*

**Beni-Mekoura.** — *El-Menzel, Er-Remla, Ouled-Sekfra, Ouled-Bennouna.*

---

## BENI-OUARAINÉ

**Gheraba.** — Beni-Abdelhamid, Beni-Bouzert, Aït-Assou, Zerarda, Aït-Seghrouchen ou Aït-Tserrouchen-dial-Harira, Inghilen, Ouled-Ali, Ouled-ben-Ali, Beni-Mkoud, Beni-Hammad, Beni-Achouch.

**Du Sud.** — Kassioua, Ighezran, Beni-Zehna, Beni-Zeggout, Beni-Youb.

**De l'Est.** — Ahl-Telt, Ahl-Teida, Beni-Jellidaten.

### *Description géographique.*

La tribu des Beni-Ouaraine s'étend sur un très vaste territoire. Au Nord, elle touche l'oued Innaouen, et habite l'oued Bouzemlan et Malmata. L'oued Bou-Halou et le djebel Chara, Tazeka et Chiker forment la limite entre eux et les Riata. A l'Ouest, la tribu touche au bassin du Sebou par l'oued Zloul, l'oued Slillio (des Beni-Alaham) et la tribu des Ait-Youssi et des Ait-Tserrouchen. Au Sud, la tribu des Marmoucha et le massif du Bou-Ibelan. A l'Est, elle occupe le versant du Bou-Ibelan, et a pour limite la tribu des Ouled-el-Hadj et la Moulouïa. Le bassin de l'oued Mlillo, affluent de la Moulouïa, est tout particulièrement peuplé.

Un très gros massif montagneux, le Bou-Ibelan, avec le djebel Moussa ou Salah, est le nœud orographique d'où sortent les oueds qui vont vers la Moulouya et vers le Sebou.

Il n'est pas possible de fixer des limites exactes à chaque tribu. Il y a un enchevêtrement sur

**L'étendue du territoire des Beni-Ouaraïne-Gheraba provoqué par la nécessité d'aller chercher des pâturages en été dans la montagne, et en hiver dans la plaine.**

**Chaque fraction vit dans une indépendance complète, c'est ce qui a rendu ce pays si difficilement pénétrable. C'est aussi ce qui explique qu'il soit resté en « siba », ne payant aucun impôt, ne reconnaissant aucun caïd, aucune autorité.**

**Les Beni-Jellidaten de l'Est sont ceux qui semblent représenter un tout qui se tient à peu près compact.**

**La partie centrale, occupée par le gros massif du Bou-Ibelan, du djebel Rekibat, est très peu habitée. Les Beni-Youb sont cependant dans une plaine entourée d'un cirque de hautes montagnes et auraient de bons pâturages.**

**La partie Nord-Ouest est la plus peuplée, mais aussi la plus divisée. On dit ces tribus très belliqueuses, et parmi elles, celle des Aït-Seghrouchen-dial-Harira habitant le haut oued Bouzemlan et Matmata. Elles sont sorties des montagnes et ont progressivement chassé les Beni-Sadden, les Hayaina (Ouleb-Riab). Elles atteignent l'Innaouen et ont incorporé les fractions Ouled-Riabentre Bou-Zemlan et Matmata.**

**Vers le Sud-Est, les Kassioua, les Ighezran qui faisaient partie des Beni-Yazra ont été incorporés à la grande confédération.**

**Notre arrivée à Fez et notre intention de faire cesser cet état d'anarchie causent chez les Beni-Ouaraïne une vive appréhension qui les fera se grouper contre nous pour la résistance. Mais il faut tenir compte que les terres cultivables sont dans les vallées assez facilement accessibles, et que le morcellement des tribus ne saurait permettre une entente de longue durée. Enfin, leur isolement ne permettra que très difficilement**

leur réapprovisionnement en armes et munitions.

Il faut donc espérer que lorsqu'on aura occupé la trouée est-ouest de Fèz à la Moulouïa, lorsqu'on aura occupé la vallée de ce fleuve (Outat-Ksabi) et que la route de Fèz à Ksabi sera libre, le bloc Beni-Ouaraïne se laissera pénétrer assez facilement.

### I. — Beni-Ouaraïne-Gheraba.

**BENI-ABDELHAMID (500 à 600 tentes).**

**Aït-Tserrouchen**, petite fraction détachée de la tribu des A. T. S.

**Aït-Zadra**, oued Zadra.

**Aït-Zehend**, djebel Rkibat.

**Ahl-Talha**, à Talha, dans la région du dj. Taseka. Vers Zadra, région difficile.

**Aït-Ouggarin**. — *Ayad, lakradou ou Kitout*, kasba Tajana, Aïn-er-Reha: *Aït-Ahmed ou Moussa*, kasba Tajana; *Aït-Mohammed, Aït-ben-Aïssa*, Aïn-er-Reha.

**Ihannouen**. — *Aït-Izlitén, Aït-bou-Larba*, Asefah, oued-En-Nejma; *Aït-Amor ou Ben-Haddou*, Tizi-Derbihan, entre Iharriren et Beni-Zliten; *Aït-Ayad, Bourezag; Aït-Ahmed ou Moussa-Aïn-Reha*, kasba Tajana.

**Iberghazen**. — *Iaberroukan*, El-Hajera, au Sud de Talha; *Ahl-Ghar*, djebel Chara; *Ahl-Moulay*, Aïn-er-Reha.

**Notables**: Kitout des Ouled-Ayad; Ali; Ben-Hammou ou Ahmed; Mohammed ou Ahmed-ben-Tayeb, Mohammed ou Ben-Aïssa; Mohammed ou Haddou; Ahmed ou Mimoun; Ahmed-Zerzib-Abdallah.

**BENI-BOUZERT (600 à 700 tentes).**

**Aït-Haddou**. — *Ademan, djebel Tazeka, djebel Chiker*, voisins des Riata.

**Aït-Braham.** — *Kef-Tebel, El-Koudiat, djebel Ademman*, au-dessus de Bab-el-Arba.

**Aït-Ameur.** — *El-Fendel* (entre Tajana et Bou-Halou) et *Bahira Djebel-Chiker*, près des Riata.

**Aït-Alla.** — *Ras-Aïn-Fendel*, djema bou Yala, dans la montagne, près de Mehajjat, Mouellin-Cherf.

**Aït-bou-Slama.**

Notables : Mohammed ou Bel Kessou des Aït-Amar ; Abdallah bou Azza des Aït-Braham.

**Aït-Assou (300 à 400 tentes).**

**Aït-Amran, Aït-Ali ou Lhassen, Aït-Thaleb, Aït-Ahmed ou Youcef, Aït-Mohammed ou Haddou, Aït-Ameur ou Raho,** à *El-Kessarar*, sur la pente regardant l'oued Djemaa.

**Aït-Issekaken, Sidi-bou-Aïssa,** au-dessus de Kessarar.

**Ibechiyn, El-Kessarar.**

**Aït-Yahia.**

Zaouia de Sidi Mohand el Mostfa el Kandousi, dont les Aït-Assou sont les serviteurs religieux. Zaouia Sidi Mohammed el Bouzian. Zaouia Sidi Abd el Aziz.

La fraction des Hayaina-Ouled-Hayan peut être considérée comme rattachée aux Beni-Ouaraine-Aït-Assou.

Les fractions Asara et Chebabat (O. Riab-Hayaina) peuvent être rattachées aux Ouled-Abd-el-Hamid.

Notables : Ahmed ou Mohammed (venu se présenter le 16 janvier 1912).

**ZERARDA (800 tentes).**

**Aït-Braham.** — Dans le djebel à *Taghidalt, El-Ghiab, Tazemmour, El-Khemis, El-Kedim*; dans la plaine à *Aïn-Skhoun*.

**Aït-Ali ou Mimoun.** — *Djebel Chara, Aït-Abbed, Bou-Arous* (près d'Ilematen).

**Aït-Lhassen.** — *Bou-Asker, Ain-Skhouat* (oued Matmata).

**Aït-Boubeker.** — *Bou-Zemlan, Amejouj, Bou-Arous* (Ras oued Matmata).

**Beni-Mkhallet.** — *Ilematen, Zebzit.*

**AÏT-SEGHOUCHEX-DIAL-HABIRA OU TSERROUCHEX.**

**Aït-er-Reba.** — *Aït-Embarek, Aït-Boudjema, Aït-Messaoud, Aït-Abbou ou Lhassen, oued Bou-Zemlan ; Aït-Abdallah ou Lhassen, oued Bou-Zemlan ; Aït-Youssef ou Haddou, oued Bou-Zemlan ; Aït-Ali ou Youssef, oued Bou-Zemlan ; Aït-Belkacem, oued Bou-Zemlan ; Aït-Salah, oued Bou-Zemlan.*

**Aït-Haddou.** — *Aït-Mohand, Imesagen, Aït-Bou-Ikhichen, Aït-Hammou ou Sliman, Aït-Amor ou Belkacem, oued Matmata ; Aït-Abdesselem ou Haddou, El-Ghezana oued Matmata ; Aït-Haddou (fraction la plus turbulente) ; Aït-Akka ou Lhassen.*

**IMGHLES (500 à 600 tentes).**

**Aït-Boubeker.** — *Aït-Aïssa, caïd Kaddour ben Mohammed Aoughagh ; Aït-Ali-ou-Boubeker, caïd Si Belkacem ben Mohammed, habitent à Ain-bou-Macai.*

**Hajaj.** — *Aït-Ayad, cheikh Ahmed ou Lhassen ; Aït-Mohammed ou Lhassen, cheikh Abd el Krim, habitent dans l'oued Bouremed et entre l'oued Matmata et l'oued Ifram.*

**Iharriren.** — *Ihammouchen, cheikh Ahmed ou Ali ; Ouled-ben-Ramdan, cheikh Mohammed ou Raho, habitent dans l'oued Ifram.*

**Aït-Saïd.** — *Aït-Ahmed ou Saïd, cheikh Mohammed ben Abdelmalek ; Aït-Abdennebi, cheikh Mohammed ou Hassain, habitent dans le djebel des Beni-Serraj et à El-Merja, vers les Aït-Telt, entre le djebel Chara et Bekibat. Dans l'oued*



**Nejma**, affluent de l'oued Tmorrou. Villages et tentes ; cette tribu est très dispersée.

**Notable** : le caïd Ben Mohammed Aoughal des Imghilen habite près de Khemis-el-Gour (il s'est présenté à Fez le 16 décembre 1912). C'est un homme d'une quarantaine d'années, petit, yeux vifs. Ami de Si Mohammed el Baghdadadi.

Son père, Mohammed ben Ayad, mort dans une rencontre entre les Beni-Ouaraïne, aurait eu un « daher » de commandement sur les Imghilen, Ait-Assou, Beni-Jellidaten (Ahl-Tighiamin, Ahl-Igli), Beni-Hassan, Beni-Ahmed et Beni-Abdallah.

**OULED-ALI (300 à 400 tentes).**

**Aït-Aïssa.** — *Itematen, Msassa, Chaban.*

**Aït-Ali ou Aïssa.** — *Ouaoursen, Hajeret-Mouka.*

**Aït-Lakhdar.** — *Msassa.*

**Aït-Chamel.** — *Takléat, Ras-Oued-Boukhalel, Boulbib* (dans la montagne de Rekibat), oued Mkhel.

**Notable** : Ben Saïd, Bougrin.

**OULED-BEN-ALI (300 tentes).**

**Mouellin-el-Fahas.** — *Oued-El-Fahas.*

**Mouellin-Aït-Ahmed.** — *Beni-Abbed-el-Tahtia* (ksar de Ben-Harrouch).

**Aït-Saïd-Mouellin-bab-el-Outa.** — *Aïn-el-Ars*, dans l'oued Djema.

**Oulad-Bejja.** — *Tahla* (dans un ravin se jetant dans l'oued Ifram).

**Aït-Achour.** — *Aïn-bou-Madi*, oued Djema.

**Ahl-Matin** (des Beni-Mkoud).

**BENI-MKOUND (350 tentes).**

Les Beni-Mkoud sont répartis dans plusieurs tribus des Beni-Ouaraïne :

**Aït-er-Radi**, chez les Imghilen, Bab-Taza, Tmaït.

**El-Haddada**, chez les Aït-ben-Ali, à Bab-Taza.

**Ifasihin**, chez les Aït-Assou, à Bab-Taza.

**El-Azeila**, chez les Zerarda, à El-Azeila, ras oued El-Ahmar.

**Beni-Zliten**, chez les Beni-Abd-el-Hamid, dans la plaine, entre djebel Tazeka et l'oued Ademam.

**Ahl-Ghar**, chez les Beni-Abd-el-Hamid, ras oued Bou-Haouad, affluent de l'oued Zloul.

**Ahl-Matin**, chez les Aït-ben-Ali, à Matin, au-dessus de Beni-Abed (ras oued Fahs), affluent de l'oued Zloul.

#### **BENI-HAMMAD (100 tentes).**

Les Beni-Hammad habitent dans la montagne, à Tagherout, fraction Aït-Bouzian, et dans la plaine à Ras-Ademam.

**Iberdan**. — *Ihaddaden* (à Fondak-Mimona).

**Aït-Aïssa**. — *Aït-Ali ou Aïssa* (près des Beni-Achouch).

Se rattachent aux Ahl-Telt par leur proximité avec eux.

#### **BENI-ACHOUCH (100 tentes).**

Habitent la zaouïa des Beni-Achouch, à ras oued Ademam (affluent de l'oued Mlillo).

## **II. Beni-Ouaraïne du Sud.**

### **KASSIOUA**

Petite fraction, autrefois aux Beni-Yazra.

**Oulad-Guemalou**. — Oued Bou-Zemlan supérieur.

**Tnafa**. — Oued Bou-Zemlan, supérieur.

**Tazrout**. — Oued Atchan.

**Sarioua**. — Oued Atchan.

**IGHEZRAN (autrefois aux Beni-Yazra).**

**Caïd El Kallouk ou Bou Ferrakch.**

**Aït-Ali ou Alla.** — *Nas-Ahmed ou Ali*, caïd El Kellouk ou Bou Ferrakch ; *Aït-Mezziân*, cheikh Haddou ; *Aït-Saïd*, cheikh Ksouiken, habitent le village de Aher-Moumou, oued Aïn-Aghbal, affluent de l'oued Zloul (affluent du Sebou).

**Ighezran-dial-l'Outa.** — *Aït-Hammoum*, *Aït-el-Aseri*.

**Ighezran-dial-l'Outa.** — *Aït-Bou-Hassan* ; *Aït-Naceur*, *Aït-Daoud*, Bougrin (venu à Pez le 14 décembre 1912) ; *Ichemlalen*.

**Ighezran-dial-Djebel.** — *Aït-el-Mokaddem*, *Aït-Khezza* ; *Aït-Ankoud*, *Aït-Zeggout* ; *Aït-Tafezza*, *Mghila*, villages dans l'oued Zloul.

**BENI-ZEINA.**

Habitent le haut oued Zloul.

Ils sont les serviteurs religieux de Sidi Abd el Jellil de Bou-Zemlan, qui a un azib à Beni-Sohan.

**BENI-ZEGGOUT.**

**BENI-YOUB.**

**Aït-ben-Aïssa**, **Aït-Hassan**, **Aït-Morji**, **Tagherout**, **Aghesdis**, **Aït-el-Maiz**, **Aït-Idir** sont entre les Beni-Alaham, les Ighezran-dial-Djebel, les Aït-Lassen et Aït-Slihim (Marmoucha), les Aït-Tserrouchen-Idgasen. Ils habitent dans l'oued Tamghilt, affluent de l'oued des Aït-Tmama venant du Bou-lbelan et affluent du Sebou.

**III. — Beni-Ouaraïne de l'Est.**

**AÏT-TELT.**

**Aït-Mohammed ou Youssef**, *Tlajjout*.

**Aït-Ksar**, oued Tlajjout, affluent de l'oued Millo.

**Aït-Ichchou.**

**Imonebhen, Tlajjout.**

**Aït-ben-Sghir, Tlajjout.**

**Aït-Ayach, près de l'oued Doula.**

**Beni-Khiar, oued El-Arba.**

**Beni-Hammad (voir cette tribu), oued El-Arba.**

**Beni-Achouch (voir cette tribu), oued El-Arba.**

**Beni-Smaad, oued Tmarrout.**

**Aït-ben-Abbou.**

**Tichtiouin.**

**Ksiren, près des Ahl-Doula (Riata).**

**Aït-el-Ghazi.**

**Aït-Zekri.**

**Afezzou.**

**Bou-Saad.**

**Hamidet, oued Hamidet.**

#### **AHL-TEIDA.**

**El-Mahaïchat, oued Skakia.**

**El-Kamriat, oued Skakia.**

**Ouled-Dris, oued Skakia.**

**El-Genanda, oued Skakia.**

**Ahl-Tammest, oued Tammest.**

**Ahl-Smio, oued Smio.**

**Meskarat, oued Smio.**

**Beni-Maban, oued Smio.**

**Beni-Damal, oued Smio.**

**Ouled-Larbi, oued Smio.**

#### **BENI-JELLIDATEN.**

**Oued des Beni-Mansour. — Ahl-Igli, Aït-ilas-**  
**san, Beni-Aziz, Beni-Fendkran ou Fendchan ;**  
**Aït-Messad, Oufriden, Ahl-Timezraï, Aït-El-**  
**Mansour.**

**Oued des Beni-Bounser. — Beni-Bounser, Beni-**  
**Mkebel, Beni-Abdallah, au pied du djebel Mous-**  
**sah ou Salah ; Beni-Bahar, Beni-Smint, Ahl-**  
**Gheras, Ahl-Timgerdin, cheurfa comptant avec**  
**la zaouïa de Zebzit.**

### BENI-ALAHAM (OU ALEHEM OU ALIHM).

Cette tribu est considérée comme indépendante, bien que comprise entre les fractions des Ighezan et celle des Beni-Youb. Elle se trouve dans l'oued Slilio ou oued des Beni-Alam, affluent de l'oued Mdez (oued Guigo).

**Aït-Ali ou Mimoun.** — *Mechakra* : Ouled-Brahim, Taria-Oudghar, 150, oued des Beni-Alaham ; *Taurirt*, 80, oued des Beni-Alaham ; *Ait-Haho*, 100, oued des Beni-Alaham ; *Beni-Msahel*, 100, oued des Beni-Alaham.

**Idrasen.** — *Ahl-Dir* : Ahl-Kasba-Taddert, Tam-mest-dial-Lebbour ; Beni-Mroua, Mediouna, oued El-Bechna ; *Aït-Yahia*, Malan ; *Aougelit*, Dehar-kebir-dial-Cheurfa ; *Aït-el-Hadj*, Aït-Moulay-Raho-Cheurfa.

**Aït-Lhassen ou Mimoun (300).** — *Aït-el-Ghazi* : Tafedjaret, entre les Beni-Youb, le djebel Tsaghla et Ras-el-Oued ; *Aït-Ghezzou* ; *Aït-Lhassen* ou *Mimoun*, Beni-Alaham.

### MARMOUCHA OU IMARMOUCHEN.

Tribu indépendante qu'on rattache comme origine aux Aït-Cheghouchen.

**Aït-Lhassen.** — Au pied du Bou-Iblan, voisins des Beni-Youb. Leur sauvagerie et leur indépendance sont connues.

**Aït-Slihim.** — *Ait-Bazza*, voisins des Beni-Youb ; *Aït-Smah* (voisins d'Almis), on les compte parfois avec les Beni-Ouarrain ; *Ait-Tmama*.

**Marmoucha.** — *Aït-Tmin*, oued Marmoucha ; *Ait-Messad*, Ain-Skounat et Souka ; *Aït-Ali*, *Aït-Lhassen* ou *Adrar*, *Aït-el-Man*.

---

## BRANÈS

### A) Beni-Bou-Yala.

**Beni-Mahan** : *Rouf; Koubba.*

**Ouled-Bou-Saaden.**

**El-Amarna** : *Tanra; El-Aïaicha; Chouiab.*

**Aokhra** : *Hajer-Melloul; El-Oulja; El-Attatra;  
Nakba; Ouled-Ben-Ali; Tallaket-en-Nejjar.*

**Hadjer-Abdallah** : *Gher-Biyn; Sidi-Abdallah;  
Aïn-Azlaf; Aïn-El-Khemis.*

**Fozazra** : *Rehahla; Semmat; El-Amariyn.*

**Kakra** : *Kern-Meldes; El-Ilaouat; Aïn-Bou-  
Haroun.*

**Ahl-el-Oued** : *Cherrad; Ahl-el-Oued, oued  
El-Kebir (haut oued Leben).*

### B) Ouerba.

**Beni-Mkhellad** : *Hellasiyn; Sekakiyn; Ouled-  
Abdallah; Ouled-Manjour.*

**Terbiyn** : *Abdel-Khalikin; Ouled-Guennoun;  
Ouled-Hammon; El-Gouzat; Nekhahsa.*

**Ouled-Abbon** : *Mechamra; Bou-Chouka; Dar-  
El-Amri; El-Merja; Dra-Tayeb; Dra-El-Mokh-  
tar; Aïn-Icham; Aïn-Ben-Hammon; Sidi-Bou-  
Rebi.*

**Ouled-Rahmoun** : *Bab-El-Morouj; Sidi-Malek;  
El-Araïs; Ouled-Sedra.*

**Ouled-Aïssa** : *Aïn-Salah; Tamchacht; Fedj-  
Tahar; Aïn-Messaoud.*

**Ahl-Tainast** : *Tainast-Zerouk; Ouled-Lhas-  
sen; Ouled-Yahia-Ben-Ali; Ouled-Taleb, Ouled-  
Omar, El-Meharcha, El-Meïssa.*

**El-Kta** : *Tamzrant.*

**El-Khandek** : *El-Haïna; Moussaouat.*

### C) Ahl-Taïfa.

**Ahl-Tiliouan** : *Ouled-Seghir; Drari-Abdesse-  
lem; Seddari; Beteita; El-Hareïcha.*

**Ouled-Seïda** : *Ouled-Bel-Harania*; *Nebabla*; *Khelalfa*; *Ouled-Saïda*.

**Chekarna**, seul Ksar.

**Beni-Ouriagbel** : *Felalha*; *Saïda*; *Felalha*; *Dahanna*; *Souamra*.

**Bou-Hallil** : *Djemaa-El-Khamsin*, oued du même nom; *El-Karia*; *Mehamha*; *Khochna*; *El-Hemadna*; *Kechamra*.

#### **D) Beni-Fekkous.**

**Beni-Fettah** : *Beni-Arja*; *Beni-Hassain*, oued Djema; des Beni-Fettah; *Khandekt-Terrab*; *El-Habeïla*; *Djdeïda*; *Ahl-Es-Sof*; *El-Houaoura*; *Ouled-Moussa*; *El-Haddaïa*; *Akarchia*.

**Ouled-Haddou** : *El-Anaser*; *Zougar*; *Djlaïla*; *El-Hayasfa*.

**Traïba** : *El-Karrouba*; *El-Aïoun*; *El-Hadjra*; *Abaïba*; *Aïn-Tro*; *Ghoulam*; *Bou-Lajbah*.

**Lehalha** : *Ouled-Ali*; *Ouled-Lhassen*; *Ouled-Mouh* (Mohammed).

**Ouled-Djerrou** : *Bou-Rahhi*; *Maskoura*; *Bab-Amsiouan*; *Aïn-Tlata*; *Sidi-Aïssa*; *Ajanan*; *Aïn-Bou-Khellal*.

---

## **II. — RÉGION NORD DE FEZ**

### **CHERAGA**

Au Nord de Fez, la tribu des Cheraga s'étend entre la vallée de l'oued Sebou et celle de l'oued Ouergha, entre les Ouled-Jama au Sud, les Ouled-Aïssa à l'Ouest, les Fichtala, Slès au Nord, les Hayaina (Ouled-Omran, Ouled-Alian) à l'Est, et les Hamyan au Sud-Est.

**Caïd** : Ba Mohammed Chergui (pacha de Fez), Mellah.

**A) Sejaa, 2.100 h.**

*El-Hamran, 440 ; Cherurba, 600 ; Ouled-bou-Chebil, 440 ; Ouled-bou-Khef, 300 ; El-Ghozlan, 300 ; Ouled-Maala, 200 ; Alouim-Cheurfa, 40 ; Huanancha-Cheurfa, 100 ; El-Heddada-Cheurfa, 40.*

**B) Beni-Snous, 1.000 h.**

*Beni-Anjel, 160 ; Ouled-Kacem, 100 ; Ouled-Allah, 140 ; Abdin, 100 ; Ouled-Boutrik, 100 ; Er-Rouaja, 100 ; Beni-Duchli, 140 ; Beni-Habib, 40 ; Beni-Quali-Cheurfa, 100.*

**C) Ouled-Djama.**

*Traïma, 1.000 ; El-Metarfa, 1.000 ; El-Aoulga, 600 ; El-Agor, 400 ; Hamyan, 1.000.*

**D) Beni-Ameur.**

*El-Oulja, 300 ; Ouled-Taleb 300 ; El-Hadjer, 300 ; Ouled-Mohammed, 300 ; Kerraulsa, 300 ; Mediouna, Ahl-el-Oulja, 240 ; Mediouna-Ahl, El-Djebel, 240.*

---

**OULAD-AISSA**

Le Gharb se divise en trois tiers :

Klot ;

Sefran ;

Beni-Malek.

Les Beni-Malek comprennent plusieurs tribus, dont les Ouled-Aïssa, compris entre les Hedjaoua-Oudata, Ouled-Djama-Cheraga-Fechtala-Setta.

Ils sont sous le commandement d'El Hadj Ham-mad, ayant pour khalifa : El Hadj Mohammed el Ambri.

**El-Anabra.** — *Ouled-Ali-bou-Youcef, Ouled-Chérif, Ouled-Mtouta.*

**Nouaji.** — *Sekhaskha, Rehamma, Agagda, El-Kalaa, El-Houafed.*



**El-Moussyn.** — *Ziazna, Khemoucha, Ouled-Attou, Goudma, Berraza, Ouled-Bel-Leham, El-Mouald, Rousma-Cheurfa.*

**Zaaf.** — *Ahl-el-Kadi, Denagra, El-Haba.*

**Beni-bou-Ghezala.** — *Dehra, Zerouala, El-Hebara, Joualla, Chouhoub, Ouled-Yagoub.*

**Ouled-Hassoun.** — *Ouled-bou-Lehoual, Ouled-Zahra, Ouled-Tayeb, Zaamer.*

**El-Khedda.** — *Ouled-bou-Hadja, Ouled-Omar, Abbouyat.*

**Voisins des Fochtala, des Setta :**

*El-Herameha, Akerma, Zaiblat, Debichat, El-Aouameur, Ouled-Allah, Souahal, Ouled-el-Mrabet, Cheurfa, El-Ghouazi.*

---

## HEDJAOUA

Les Hedjaoua touchent au Sud à l'oued Sebou et aux tribus des Oudaïa, des Cherarda (Tekna), au Nord aux Ouled-Aïssa, à l'Est aux Cheraga.

**Pacha :** El Hadj Hammad.

*Beni-Rached.*

*Ouled-Moussa.*

*Taalba.*

*Oulad-Slama.*

---

## III. — RÉGION NORD-EST DE FEZ

La région Nord-Est de Fez est très peuplée, elle comprend des populations arabes dans les vallées et berbères dans les montagnes du Rif et au bord de la mer.

Deux vallées principales orientées Est-Ouest, celle de l'oued Ouergha, affluent du Sebou, conduisent les eaux à l'Atlantique.

Dans la région méditerranéenne, les rivières coulent du Sud au Nord. Les principales sont l'oued Kert, l'oued Ighis, l'oued Nkour, l'oued Talambadès, l'oued Mestassa et l'oued Ouringa.

Dans la région de la Moulouya, l'oued Azrou ou Msoun, d'abord Nord-Sud, puis après le coude de Msoun : Ouest-Est, draine toutes les eaux de la région des Mtalsa, Beni-bou-Yahi et Haouara.

Un massif montagneux très peu accentué sépare les vallées de l'oued El-Leben de l'Ouergha. Les sommets principaux sont : le djebel Aïn-Mediouna, le djebel Bouknala, le djebel Timnetras, le djebel Tirara, le djebel Taderroust et le djebel Tainast.

*L'oued El-Leben* sort de la montagne des Beni-Krama.

*L'oued Innaouen*, qui s'appelle en cet endroit oued El-Gouzat, sort du djebel Tainast.

Au Nord de cette crête, les eaux se jettent dans l'Ouergha. Les principaux affluents sont : l'oued Amalou, l'oued des Beni-Kezin, l'oued Bou-Adel, l'oued Tharis, l'oued Bou-Hallouiat.

*L'Ouergha* prend sa source dans le djebel Tidi-ghin. La chaîne rissaine, entre le djebel Tiziren et le djebel des Beni-Asem (Azregech-Char) est très élevée et donne naissance à de nombreux affluents, le principal sur la rive gauche est l'oued Asfalou ou des Beni-Asem. Sur la rive droite : l'oued El-Aseri, l'oued El-Guezzar, l'oued Sra, l'oued Sahela, l'oued Mzez, l'oued Aoulaï et l'oued Aoudour.

Toutes les vallées dont nous venons de parler sont peuplées de nombreux villages. Les habitants sont pour la plupart sédentaires, et les tribus assez nettement délimitées, l'étude suivante en donne le fonctionnement :

## SENHAJA DE MOSBAH

Fenassa (ouled Bou-Ahson), sur la ligne de crête. — Beni-Selman, face à l'oued. — Tizeroual, Ouergha. — El-Menaa. — Bou-Knala, djebel Bou Knala.

Aïn-Mediouna. — Gueznaïa. — Tazouda, caïd Mohammed ben Amidou.

Ouled-Azam, Ouled-Bouner, Cheurfa. — Beni-Koura. — Bou-Adel (Si Abdallah ben Ahmed chérif). — Er-Ghioua (Mohammed ben Ali). — Mezziat (caïd Mohammed ould Abdesselem).

Ces deux dernières sont sur la rive droite de l'oued Ouergha.

## DÉTAIL DU FRACTIONNEMENT DES SENHAJA DE MOSBAH

**Beni-Koura.** — *Serima*, en Nzala-Gherarza ; *Ouled-Taleb-Abdallah*, *Ouled-Abdallah-ben-Mohammed* ; *El-Broumjïn* ; *El-Merouy*.

**Bou-Adel.** — *Kerracha* ; *Ouled-Arfa* ; *Ouled-Mimoun* ; *Daher*.

**Ouled-Azem.** — *Chaaria* ; *Dahar-Lahra* ; *Amalo* ; *Ouled-Bou-Ndar*.

**Tazouda.** — *Dar-Hasna* ; *Sedrata*.

**Aïn-Mediouna.** — *Aïn-Ghezzari* ; *Aïn-Mediouna* ; *Ouled-Abdallah*.

**Keznaïa.** — *El-Karia* ; *El-Koudia* ; *Djama-el-Koubia*.

**Bouknala.** — *El-Mékarmeder* ; *Ouled-Moussa* ; *El-Merabtïn*.

**El-Menaa-Tizerouna** : un village.

**Beni-Selman.** — *Hemanra* ; *Ank-el-Ilajar* ; *Ouled-el-Ayachi* ; *Ouled-Aïssa*.

**Ouled-bou-Hassaoun.** — *Fenassa* ; *Ouled-El-Ghazi* ; *El-Kelia*.

**Mezziat, 1.200.** — Khemalcha; El-Kelaa; Hajer-Rieb, en face de Bou-Azoun des Ghioa; Taounat, notable Sidi Bouzid, caïd Mohammed ben Abdesselem; Dehier; Ahl-Sta; Achaich; Hajer-Mabed, près de l'Ouergha; Ouled-bou-Sultan, sur l'Ouergha; Demna.

**Er-Ghioa.** — *Bab-el-Ouender*, sur l'oued Ouergha, en face de Tazouda, entre Ouergha et Sra, près de Kour'a-Menouala, voisins des Mtioua.

*Er-Remla.*

*El-Hadjiin.*

*El-Ansar.*

**Bou-Azzoun**, près des Mtioua et de l'Oued et Sra.

Notable: caïd Mohammed ben Hammouet son fils Ahmed. Celui-ci, venu à Fez (31 décembre 1911), avec Si el Mehdi Daoudi.

## SENHAJA DE GHEDOU

### A) Senhaja-Foukia.

*Asameur*, haut oued Leben et au Nord.

*Semanda.*

*Ouled-Bechir.*

*Ziaïna*, près d'Asameur et de l'Arba de Sidi Messaoud.

*Aouchtan*, oued Aouchtan.

*Ouled-Ahmed.*

*Ouled-Brahim*, près des Marnissa.

*Beni-Krama*, village de Tadernoust, source de l'oued El-Leben.

*Beni-Ahmed*, Sidi-Daoud, village.

*Ahl-Amalou*, village Oued-Amalou.

**Djala.** — *Ahl-Imoula*, 4 mosquées, sur l'oued Bou-Acem, affluent de l'Ouergha; *El-Araba*; *El-Ansor*; *El-Ouada*.

**B) Seflia.**

*El-Moharim*, 3 mosquées, aux sources de Oudei-ben-Ali, affluent du haut oued Loben, voisins des Branes-Beni-bou-Ala. Notable : Si Ali ben Lhas-sen. Son frère, Si Mohammed ben Lhas-sen était caïd de tous les Senhaja de Ghedou sous Abdel-Aziz.

*El-Mahamda*, voisins des Beni-Oulid.

*Tamda*, oued Tamda, affluent de l'Ouergha.

*Beni-Kezin*, oued de Beni-Kezin, affluent de l'Ouergha.

*Bab-Msila*, voisins des Beni-Kezin.

*Boureda*, sur l'oued Ouergha, sous le commandement de Mohammed el Idri, des Marnissa.

Une autre division a été donnée :

*Khelalfa* : Ouled-Brahim ; Boureda ; Bab-M-ila ; Tamda ; Ouled-Ahmed.

*Beni-Tachtout* : Beni-Kezin ; El-Mahamda ; El-Mohariin.

---

**COMMANDEMENT D'EL HADJ MOHAMMED EL IDRI**

<b>A.</b> Marnissa .....	<b>2.000 h.</b>
<b>B.</b> Beni Amrat .....	<b>1.100</b>
<b>C.</b> Ouled-bou-Slama .....	<b>500</b>
<b>D.</b> Beni-Bechir .....	<b>300</b>
<b>E.</b> Beni-Ouenjen .....	<b>500</b>
<b>F.</b> Fennassa .....	<b>400</b>
<b>G.</b> Beni-Oulid .....	<b>1.000</b>
<b>H.</b> Boureda .....	<b>200</b>
<b>Total</b> .....	<b>6.000 h.</b>

**A. — MARNISSA, 2.000 h.**

**Beni-Yahia (800 h.)**. — *Tounès*, oued Ouergha ; *Bouchan*, oued Ouergha ; *Kaudek-el-Islan* ;

*Beni-Assa ; Koudia, oued Bou-Acem ; Zaouia-bou-Irman, oued Bou-Acem.*

*Kassioua, 1.200 h. — Ouled-Irman ; Afras ; Braber ; Ouled-Bou-Hanina ; Ouzai ; Tizert ; Amchacht.*

---

**B. — BENI-AMRAT, 1.100 h.**

*Ouled-Abbou, 300 h.*

*Ouled-Hassein, 300 h.*

*Djenouna.*

*Ouled-Saïd-d'Ikbelft.*

*Ouled-Bouislama, 500 h., v. Senhaja-Sraïr.*

---

**C. — OULED-BOU-SLAMA**

*Djema-Cheurfa-Taфраout (d'Ouezzan) ; Demnet-Bouزيد ; Taria ; Bab-el-Haït ; El-Aïoun ; Ouled-Fatma ; Knatra, oued el-Guezzan, affluent de l'Ouergha.*

---

**D. — BENI-BECHIR**

---

**E. — BENI-OUENJEN, 500 h.**

*Kh. : El Hadj Ahmed ben el Hadj Abdesselem.*

*El-Hadjer, El-Aroussa, Ouled Medan, Aïla, Djema-Delm.*

---

**F. — FENNASSA, 400 h.**

*Harrata, Zaouaoua, Selloum, Ouled-ou-Allam, Ouled-Ali-el-Marabet.*

---

**G. — BENI-OULID, 1.000 h.**

**Charfa.** — *Iliäina, Skourigin, Ckerarta, Tim-trast.*

**Ouled-Louan.** — *Djerara, Zerarka, Ouled-Djdidi, El-Ansar.*

**Ziama.** — *Zurkia, Aïn-Abdoun, Ahl-Sof, El-Kob, Mizab, Aïn-Hamra.*

**Er-Reba.** — *Ouled-er-Ghezal, Ouled-bou-Tin, Ouled-Aziz, Amsker, Hajer-Kellal.*

---

**II. — BOUREDA**

**Boureda,** village des Senhaja-Ouled-Ghedou, 200 h.

---

**MTIOUA, 2.000 h.**

**Caid :** Si El Mehdi Daoudi, habitant Fez.

**Mtioua dial Djebel.**

**Ouled-bou-Adi.** — *Bououda, Si Mohammed Ouled Si Mohammed ; Zaouia, Mohammed ben Hammou, venu ; Djaafra, El Hadj Messaoud, venu ; Taounat, Mohammed bel Hadj ; Asmel, Mohammed Ouled Dahman (venu) ; Assouel, Abdallah ben Si Abdesselem (venu).*

**Ahl-el-Oued.** — *Taounat, cheikh Sellam ; Beni-Berber, Abdallah ben Sidi Abdesselem ; El-Kelaa, El Hadj Hammou.*

**Reba-el-Fouki.** — *Aichtoun, Mohammed ben Hissain ; Nalour, Abdallah ben Salah ; Khet-taba.*

**Mtioua dial l'Outa.**

**Mtioua-Dial-Outa.** — *Imbreden, Abdesselem el Cadi ; Mechkour, Si Ali ben Si Hammou ;*

*Tizerin*, El Hammou ben Chta ; *Dchar-Fellah*, Mohammed bel Lhassen ; *Mourzai* ; *Tidja*, Abdallah ben Amar ; *El-Kelaa*, Hamdan ben Ali.

**Timouras.** — *Bab-Meharaz*, Si Hammou Mohammed ; *El-Karia-Abdesselem*, Zebati ; *Ketba*, Bou-Redoud, Si Hammou.

### BENI-ZEROUAL, 5.000 h.

**Beni-Melloul.** — *El-Azaib*, oued Amzez ou Stitou. Notable : El Hadj Mohammed, Ouled-Omar-ben-Tayeb ; *El-Kelaa* ; *Tameza* ; *Igher-Melloul* ; *Beni-Asem* ; *Taouerta*.

**Beni-Bouban.** — *Ouled-Berrached*, oued Aoudour. Notable : Sellam Ouled Ali bel Hadj ; *Tafou-ralt* ; *Ouled-ben-Khaled* ; *Beni-Abdallah*.

**Ouled-Kacem.** — *Beni-Dakoul*, oued Aoudour. Notable : Habibou Ouled ben Otman ; *Zaouia* ; *Ouled-Aziz* ; *Beni-Feddin*.

**Beni-Mka.** — *Ahl-Idzar*, oued Aoulai. El Moueddi Ouled Hamman ben Larbi ; *Taiteferah* ; *Beni-Mejrouh* ; *Noukla* ; *Zaouia*.

**Ouled-Brahim.** — *El-Mahlouma*, notable : Mohammed Oud ben Mohammed ; *Ouled-Sahab* ; *Agheroud* ; *Tazradra*, oued Aoulai ; *El-Kelaa*, entre Minzez et Aoulai ; *En-Noukla* ; *El-Mcha* ; *Ain-Berda*.

Les Beni-Zeroual, sur le daher du pacha El Hadj Hammad.

### DJAIA

*Cheurfa-Zerka* ; *Zbar-Mehit* ; *El-Messoni* ; *Touzer-Remel* (oued Aoulai).

*Talghera* ; *Bou-Zrourouf* ; *Azib-Jalef* ; *Ouled-Kroun* ; *Beni-Saïd*, oued Mozez.

*Beni-Mohammed* ; *Haraka-Azib-el-Hammoumi* ; *Babel-Arba*, oued Mzez ; *Dahel-ou-*



**Bou-Tahar** (Azib du Maghzen, au confluent de l'Ouergha.

---

**SETTA**

Mesker ; Menouala ; El-Bral ; Zaouïa ; Aïn-Querd ; Mzaourou ; Aïn-er-Reha ; Znata ; Dar-Haddad ; Sedriin ; Medjmoula ; Ghezzan ; Mahlil ; Enchecheuch ; Bou-Sourat ; Draoui ; S.-bou-Zitoun ; Gedouma ; Beinou ; Kher-Benaïn ; Beni-Gerrouch ; Harraki ; Haidous ; Isezaouen ; Hajeriin.

Oued Droudar, venant des Beni-Mesguilda et du Djemaa Beden.

---

**BENI-OURIAGEL.**

Pacha : El-Hadj-Hammad.

*Dajla, oued Aoulaï.*

Khed-el-Brel, oued Aoulaï ; El-Aouda, oued Aoulaï ; Tafornout, oued Aoulaï ; Ouïslan, oued Aoulaï ; El-Bour, oued Aoulaï ; Zaouïa Taouledman, oued Aoulaï ; Tazarin, oued Tazzert ; Tazzert, oued Tazzert ; El-Mghala, oued Tazzert.

*Beni-Kissan.*

Dermi (Fouki et Sefli), près de l'oued Aoudour ; Tazrout, près de l'oued Aoudour ; El-Amoumïn, près de l'oued Aoudour ; El-Mizab, près de l'oued Aoudour ; El-Mouïa, près de l'oued Aoudour ; Asedour (S<sup>i</sup> et F<sup>i</sup>), près de l'oued Aoudour ; Zaouïa, près de l'oued Aoudour ; El-Kitoun, près de l'oued Aoudour ; El-Kelliïn, près de l'oued Aoudour ; Aïn-Douar, près de l'oued Aoudour ; Beni-Kisan, oued Ouergha ; El-Haouta, oued Ouergha ; K<sup>o</sup>-Ali-ben-Abdesselem, oued Ouergha.

Les Beni-Ouriagel sont compris entre l'oued Ouergha, l'oued Aoulaï, les Djaïa, les Beni-Zeroual et l'oued Aoudour.

#### IV. — RÉGION SUD DE FEZ.

La région sud de Fez est habitée par deux grandes tribus berbères : les Aït-Youssi et les Aït-Tserrouchen (ou Seghrouchen).

A. Les Aït-Youssi se subdivisent en Gheraba qui habitent autour de Sefrou et en Djbaïlia qui s'étendent depuis l'oued Guigo jusqu'à la Moulouya.

Au cours des opérations effectuées en septembre 1911 et janvier 1912 deux fractions des Gheraba : les Aït-er-Reba et les Aït-Makhlouf, ont fait leur soumission. Les Aït-Fingo habitant l'oued Amekla continuent à inquiéter Sefrou.

Les Aït-Youssi de la montagne occupent la partie la plus aride et la plus difficile de l'Atlas. Les Aït-Halli au Sud-Est habitent dans les vallées de l'oued Sebou, de l'oued Seghina, Amekla, Zgan, Zra; ils sont sous l'autorité nominale du caïd Lhadj Haddou secondé par Mohammed er Rami. Ils sont rentrés en relations avec nous.

Les Aït-Messaoud ou Ali habitent l'oued Guigo, les deux versants de l'Atlas, l'oued Enjil affluent de la Moulouïa. Ils sont voisins des Beni-Mguild. Les Aït-Messaoud ou Ali sont sous l'autorité nominale du caïd Mohammed ould Omar, ils sont restés jusqu'ici dans un état de neutralité dû sans doute à leur éloignement.

Tous les Aït-Youssi étaient autrefois groupés sous la haute autorité du caïd Omar el Youssi. C'était un grand seigneur berbère qui commandait la route de Fez au Tafilalet par Ksabi. Il a été assassiné dans un guet-apens au retour d'une petite opération contre ses voisins les Tserrouchen. Depuis, les influences se sont morcelées et son fils Mohammed ould Omar bien qu'intelligent est loin d'avoir l'autorité de son père.

**B. Les Aït-Tserrouchen. — Les Aït-Tserrouchen forment deux ilots au milieu des Aït-Youssi.**

1° Les Aït-Tserrouchen d'Imouzzer habitent la montagne qui domine la plaine du Saïs entre les Aït-Youssi, les Beni-Mtir et les Beni-Mguild. Le petit groupe des Aït-Arfa s'y rattache. Il écoute la parole du chérif Si Raho habitant à Anocour et faisant cause commune avec les Aït-Fringo dissidents, qui nous restent particulièrement hostiles. La région de l'oued Amekla et d'Imouzzer a été parcourue par la colonne Dalbiez en janvier 1912. Mais l'ennemi, usant de la tactique si souvent employée par les Berbères de l'Atlas, s'enfuit dans les montagnes et les forêts semées de ravins innaccessibles, mettant en sûreté ses tentes et ses troupeaux. Il descendit ensuite dans la plaine pour refaire ses coups de mains dans les environs de Sefrou, toujours vaillamment repoussé par le capitaine Richard d'Ivry.

Cependant, l'hiver, chassés par la neige qui recouvre l'Atlas, les Berbères seront dans l'obligation de chercher les pâturages et ils seront à ce moment plus vulnérables.

2° Les Aït-Tserrouchen-Djbailia habitent la région du Djebel-Tischoukt (ou Tchoukt) entre l'oued Seghina et l'oued Guigo. Leur centre principal est El-Mers au pied du pic de Lalla-oum-el-Bent. Ils voient dans l'oued Guigo et dans le Djebel Tagnaneit avec les Aït-Halli et ils s'étendent dans l'oued Mdez (nom que prend l'oued Guigo avant de devenir le Sebou) entre les Narmoucha et les Beni-Alam. Si Mohammed Tserrouchni et Si Akka, son fils aîné, habitent Taghzout-n'Ouagga dans l'oued Seghina. Ce chérif semble avoir sur le groupe des Aït-sidi-Ali une assez grosse autorité.

---

## SEFROU ET VILLAGES DÉPENDANT DE SEFROU

*Ksours du commandement de Sefrou* : Mezdegha-ed-Djerf (A.-Faska) ; El-Bsabis ; Ed-Djerad ; A.-Sidi-Youssef-dial-el-Ouata, sur l'oued Sebou, à Mechra-Beddad, 5 ksours, 200 tentes ; Chedadka ; Senaja ; Ouled-Sidi-Youcef, près Sefrou ; Azaba.

### AIT-YOUSSI

#### I. — Gheraba.

##### AIT-ER-REBA

**A.-Er-Reba**, 300 tentes. — *A.-Faska*, 120 ; *A.-Taleb*, 6 ksours : Mezdegha-ed-Djerf (Chedaja), du Ct de Sefrou, Ksiret-Omar, Ksiret-Lhassen, Ksiret-el-Habib, Ksiret-el-Haoucin-bel-Ghazi, Izebaïn, A.-Hassi ou Ahmed ; *A.-Aïssa ou Lhasen*, 200.

**A.-Daoud ou Ali**. — *A.-Blal*, caïd Bougrin, 3 ksours : A.-Hadou ou Moussa, 70 ; A.-Blal, 30 ; Imchenfen, 25 ; A.-Ahmed ou Beki, 20 ; A.-Ali ou Ahmad, 80 ; Gueschata, près des Beni-Sadden, 50 ; *A.-Moghri*, ksours : Ksiret-Aït-Chaïb, 30 ; Ksiret-Aouirt, 30 ; Zaouïa-Tazouta de Sidi-Hassan, 40 ; Aghbal, 20 ; A.-el-Hadj, 20 ; Ksiret-Mohammed ou Saïd ou El-H.-Taïb, 20 ; Iguelouan, 3 ksours, 60 ; A.-Haddou ou Moussa, 50 ; A.-Yahia, 30 ; A.-Yacoub, 70.

##### AIT-MAKHOUF

Caïd reconnu des A.-Makhlouf : Mohammed ben Hammou.

*A.-Ali ou Baho* : A.-Moussa, A.-Saïd, A.-Zaikouin, A.-Abd-el-Mouda, oued Guigo.

*A.-Malek ou Saïd* : A.-Haddou ou Ali, Haina-

jen, A.-Bou-Zian. A. ou Brahim, originaires des Beni-Alaham.

A.-*Khelifa* : une fraction fixée au milieu des A.-Rebaa ; une fraction dans la montagne, vers Aïoun-Snad ; une fraction dans l'oued Guigo.

#### AÏT-FRINGO

180 à 170 tentes.

A.-Sellou-Boukouia-N.-Kandar.

A.-Ali-Boukouia-N.-Kandar.

A.-Lhassen (A.-Rezouk) N.-Kandar.

Iharrassen-Chaba-Touila.

Ihoua-Anoseur, voisins des A.-Moussa.

A.-el-Meskin-Ameklaksar.

A.-Ichchou-Ameklaksar.

A.-Mohammed A.-Lhassen-Ameklaksar.

A.-Azzou, caïd.

A.-Amor, D.-Djebel Boukaïa, touchant Imouzzet et Kandar.

## II. — Djabailia (A.-Youssi de la montagne).

### I. — AÏT-MESSAOUD OU ALI.

A.-Hamza. — A.-Telt, 80 tentes, une partie à Sef ; *Izougaren*, 50, une partie à Oued-Guigo ; A.-Raho ou Amor, 50, une partie à Oued-Guigo ; A.-Yahia, 50, une partie à Oued-Guigo ; A.-Besri, 40, une partie à Oued-Guigo ; A.-Kais, 100, une partie à Oued-Guigo ; A.-Almis, 100, amenés d'Almis par le caïd Omar-el-Youssi.

Ikhater. — A.-ben-Bouhou, 80 tentes, oued Guigo et Imjil ; A.-Bouhou, 50, Guigo et Imjil ; A.-Aïssa, 30, Enjil ; A.-Lhassen ou Kermous, 20, Imjil et Takkant-Amokran ; A.-ben-Saïd, 30, Guigo et Imjil ; A.-Yacoub, 100, Enjil et Tekiat ; A.-Saïd-Messaoud, 25, Enjil et Takhant-Amokran ; *laouin*, 12, Enjil ; 16, Guigo.

**A.-ben-Amor.** — *A.-Mohammed ou Raho*, Tijan ; *A.-Khellou*, Tijan ; *A.-Saïd ou Omar*, 60, Zeklat ; *Imenhain*, Fas ou Kibel ; *A.-Ali ou Haddou*, Tijam ; *A.-Boubekeur*, Tijam ; *Khoukhat*, 35, Zaouïa Khoukhat.

**A.-ben-Haddou.** — *Imerhan*, Imchouiat, 80, Enjil ; *A.-Atcham*, *A.-Yahia*.

## II. — AÏT-HALLI.

**Caïd :** *El-Hadj-Haddou*, 1.200 tentes, 4 ksours. — *A.-Lhassen*, 250 tentes ; *A.-Ahmed (Ahmed) ou Sliman* ; *A.-Alla (A.-Daoud) Cheubana*, près Maghir, 180 ; *A.-Hammi ou Bouteib*, Tajanat, 30 ; *A.-er-Rahmi*, oued Serghina, 160 ; *A.-Atman*, oued Serghina, 200 ; *A.-ben-Moussa*, oued Serghina, 100 ; *A.-Bouleman (A.-Raho)*, 150 ; *A.-Hammou*, 70 ; *A.-ben-Youcef*, 40 ; *A.-Ghezzan (A.-Alla)*, *A.-ben-Fekhir*, oued Guigo, 180 ; *A.-Khebbach*, oued Guigo, 60 ; *A.-Amor ou Abid*, oued Guigo, 50 ; *A.-Ali Lhassen*, près Sidi-Ali-A.-Tserr, 120 ; *A.-Grann*, au milieu des *A.-Tserrouchen* ; *A.-Zian (A.-Raho-dial-Mohammed ou Rami)*, 130.

*A.-Ali ou Lhassen*, dial Zra (Bled). O'Tazra, 20. *Ibadissen*, 30.

*A.-Bouhou*, Sahel-en-Aïa, Beni-Aïa (Mezdagra), 60.

4 ksours tout petits : *A.-Daoud*, *A.-Amor*, *A.-Alla*, *A.-Lhassen*.

Le caïd, El Hadj Haddou, est venu à Aïoun-Smar le 3 septembre 1911, habite Sefrou ; sa tribu et sa tente sont à Cheurbana.

## AÏT-TSERROUCHEN

### I. — AÏT-Tserrouchen d'Immouzzet.

**Aït-Ikhef.** — *A.-bou-Azza*, 60 tentes, à Imouzzet. Caïd : Mohammed ou Mezziat, venu le 27 août

1911; *A.-Lhassen* ou *Hossain*, 150, à Imouzzer. Hammami ben Mohammed; *A.-Salah*, 90, à Tafrent, entre Imouzzer et Kandar. Hammou Ali; *A.-Messian*, 45, à Hamria; *A.-Belkacem*, 45, à Tizi-n-Brahim. Mohammed ben Ali; *A.-Lhassen* ou *Ikhelf*, 60, à Sahel-Achar; *Sikli-Rahho*, est des Aït-Arfa, est installé sur les terres des Aït-Youssi-Gheraba (Aït-Fringo-Iboua).

**Aït-Abdallah.** — *A.-Iddir*, 150, à El-Herahir. El Hadoucin ould Touva; *El-Hajaj*, 150, à Tir'zer't. Saïd ou Mohammed; *A.-Arfa de Lemdouar*, 30, Daïa Aoua; *A.-Ouadefel*, 50, Chaabat-el-Kharoub. Hajoui ben Ali; *A.-Saba*, 80, Tanfekht. Mohammed ou Akka; *A.-Abhou* ou *Mohammed*, 40, Bou-Saïd, entre Aït-Seba et Beni-Mtig. Akka bou Ichechou; *A.-Lhassen* ou *Youssef*, 20, près des Aït-Seba (à Djers). Hammou ou El Hadj; *A.-Youssef* ou *Hammou*, 30, à Tiizilt. Ali ou El Hadj; *Ahel-Targa*, 16, à Tiizilt; *A.-Ali* ou *Aïssa*, *A.-el-Medjoub*, 20, à El-Blouz.

## II. — Aït-Tserrouchen de la montagne.

### AÏT-BIDI-AL

**Aït-Ahmed.** — *A.-Akka*, *A.-Ichechou*, *Ijrgni*, *A.-Sidi-Akka*, *Ahl-Tazrout*, 500 tentes, Mahmouda. Darg, près de l'oued Seghina. Fraction très faible; *A.-Ali*, 60, El-Mers, marché des Aït-Tserrouchen; *A.-Youssef*, 150, Taghit (fraction riche); *A.-Lhassen*, 60, El-Mers; *A.-Belkacem* ou *Hammou*, 60, djebel Tischoukt. Sidi Mohammed Azeroual; *A.-Mohammed-Amezian*, 160, Ben-Smin, entre Skoura et Beni-Graim (fraction riche); *A.-Mohand*, 500, Tachfacht, près du djebel Tagnaneit, territoire pris aux Aït-Halli; El-Zoua, près de Tischoukt; *A.-Abderrahman*, 200, El-Mers.

**Idghassen.** — *Imhaouchen*, *A.-Hammou-Yahia*, *A.-ben-Ichechou*, *A.-Mohammed* ou *Ali*,

*A.-Ahmed*, *A.-Moulay-Saïd*, 800, entre Skoura, l'oued Mdès et les Beni-Maham; *A.-Abdallah*, 150, El-Mers.

## BENI-SADDEN

Caïd : Omar ould Touda.

### I. — Aït-Sliman.

**Aït-Sliman.** — *A.-Ameur*, 70 à 80 tentes. Caïd Omar ou Touda, cheikh Ahmed Abdelkerim. El-Kifan (Koudia), entre Beni-Sadden et Zrarsa, et Aït-Tserrouchen et Aït-er-Reba; *A.-Hamidan*, 50, Ali ou Raho. El-Kifan et Kef-el-Beger; *A.-Saïd-bel-Lhassen*, 60, Saïd ou Hammou-Mohammed ou Lhassen-Maamma, Bir-Ghelala, petites kasbahs, voisins Aït-Amouyer et Ihamouden.

**Mzala.** — *A.-Amouyes*, 50, Mohammed ou Saïd, Bir-el-Aïa, voisins des Aït-Ameur; *El-Bratel*, 50, Abbou-ben-Mohammed, Aïn-Kadous. Se sont sauvés chez les Beni-Ouarain. Ils sont maintenant revenus chez eux avec les Beni-Sadden, Bou-Zemlan, Aïn-Fellaj; *A.-Mimoun*, 40 à 45, Lhassen ou Bou-Ali; *Ouguiten*, 70 à 80, Mohammed ou ben Aïssa. Sidi Abdallah-Moul-Hadjeb-Saïd, voisins des Ouled-el-Hadj.

### II. — Aït-Beki.

**Ihamouden**, 150 tentes. — *A.-Chaho*, Bou Ali ben Ali ou Berraho; *A.-Amor* ou *Chaho*, Tebouda, zaouïa de Sidi-Mohammed-ben-Ahmed-el-Quezzani; *A.-Attou*, Mohammed ou Haddou; *A.-Allah*, Ali ou Lhassen; *A.-Naceur*, El-Ghazi-bel-Hadj-Larbi, près de Gern-Bouzouf. Un seul douar



au milieu de la tribu : Tebouda-Aïn-Deheb. *A.-Hassein, A.-Saïd, A.-Salah.*

**Aït-Abbou**, 100 tentes. — *Iharkaten, A.-Djabeur*, Mohammed ou Akka, ami du caïd Omar ou Touda. Ds. oued Sebou à El-Mtira, Mehta; *A.-Abbou*, 3 ksour. Mohammed ou Ali, Aït-Sbit, près du Sebou.

**Aït-Imelouf**, 120 à 150 tentes. — *A. ou Berkam*, Lhassen ou Hammou, voisins de Gueschata des Aït-er-Reba, rive gauche du Sebou; *A.-Moussa, A.-ben-Ahmed, A.-Hassein, A.-ben-Atman, A.-ben-Ali* Ali ou ben-Naceur; *A.-bou-Azza.*

Un seul douar à Cheïrat : Koudia-Ali-Hassi-Dar-el-Ghezlan.

---

## BENI-YAZRA

**Metarnagha.** — *El-Mtarnagha-Sessia*, Mohammed-el-Kaddour, 40 tentes; *Ouled-Amir*, 40; *Ouled-Salmoun, Kraoucha, N'Jajra, N'Gada* (kasba), 50; *Noualat*, 30; *Mgnerhei*, 40.

**Rebaa-Lousti.** — *El-Menzel*, petite ville, 300; *El-Kelaa*, près de Menzel; *El-Kasba*, près de Menzel, 300; *Kratech*, 50.

**Arba-el-Fouki, Beni-Sourat.** — *Dar-Akoun*. Mohammed ben Bougrini, parent de Mohammed ben Boughris, 100; *Ouled-Anikoudou*, 40; *Ouled-Embarek*, 30; *Ouled-Meriem*, 30; *Aïn-Beida*, *Ouled-Mokran*, 100; *Tasherout*, 50; *Mellaha*, 60; *Taghit*, 100.

**Arba d'El-Mghila.** — Une seule djemaa; un ksar dans l'oued Mghila.

**Zra.** — Cette fraction est peu importante; elle est sur la rive gauche du Sebou, dans l'oued Zra, entre Aïn-Aghbal et l'oued Sebou.

---

## V. — RÉGION MÉDITERRANÉENNE

Différents informateurs nous ont donné de la région rifaine des indications géographiques et politiques. Il ne faut y attacher de valeur que celle d'un premier renseignement ayant besoin d'être recoupé et complété.

### RIF

#### LITTORALES EST A OUEST

*Trifas*, région Oudjda; *Kebdana*, zone espagnole; *Oulad-Settout*, zone espagnole; *Gueluïa*, zone espagnole; *Beni-Said*, *Temsaman*, *Beni-Ouriaghel*, *Bolikoïa*, *Beni-Ietteuf*, *Beni-bou-Ferah*, *Beni-Gmil*, *Mtioua-der-Rif*.

#### CENTRALES EST A OUEST

*Beni-Oukil*, région Oudjda; *Beni-bou-Yahi*, *Beni-Oulichek*, *Tafersit*, *Beni-Touzin*, *Targuist*, *Senhaja de Sraïr*; *Zerket*, des *Senhaja de Sraïr*; *Beni-Bounser*, des *Senhaja de Sraïr*; *Tarzout*, des *Senhaja de Sraïr*; *Beni-Seddat*, des *Senhaja de Sraïr*.

#### MÉRIDIIONALES

*Beni-Snassen*, région Oudjda; *Mtalsa*, *Gueznaïa*, *Mgraoua*, *Beni-Amart*, *Beni-Mesdoui*, *Beni-Bechir*, *Senhaja de Sraïr*; *Beni-Khennous*.

#### 1° Tribus littorales.

**KEBDANA** (zone espagnole).

**OULED-SETTOUT** (zone espagnole).

Sidi Mohammed Amezian est un chérif de la fraction des Arczenran.

## GUELAIA

**Beni-bou-Gafer**, 1.300 h. — *Imaiaten, Asameur, Zerroua-Kert, Iazanen, Chemlala.*

**Beni-bou-Ifrou**, 2.000 h.

**Beni-Sidel-Ahl-Gada**, 4.000 h. — *Ahbtlet, Had-douia, Ouled-Yacin, Jouaoua, Beni-Felkan.*

**Beni-Sikar** (esp.), 4.000 h. ou **Chiker** (ar.). — *Abdouna, Azegheghan.*

**Ferajia-Mezouja**, 2.000 h. — *Ferhana, Beni-Ncar, Ahl-en-Nadour, Msamir, Barraka.*

## BENI-SAÏD

**Izomel**. — *Tazarin* (port), *Tiferzouin* (port), *Atria, Isoummer, Ijouamen*, zaouïa *Sidi-el-Mansour*; *Ferahbiin*, zaouïa *Sidi-Aïssa Ould-el-Amin-ben-Aïssa.*

**Beni-Tmaït**. — *Ouled-Khlouf, Zaouïa-Mouley Idris, Ahl-Tlet*, dans la montagne; *Malou-Otman, Souk Tleta de Jerrari; Touhount*, cheikh *Asdad des Ould-Si-Tayeb; Ouled-Daoud, Izahmounen.*

**Ouled-Abdaïm**. — *Cheurfa-Zegzaoua*, caïd *Akechich; Berrekana, Kaddour-ben-Amar des Ouled-Bouzian; Ouled-el-Fkih, Bou-Henni, Sebaoun, Zaouïa Si-el-Hadj-Mahammed, Tijedit, Berrout.*

**Mejaou**. — *Chemlala; Haouz-Kert, Si-Aïssa* (port); *A. ben-Rouman, zaouïa Si-Abdel-Jebbar, Alaounen.*

**Tchoukt**. — *Tchoukt, Iabdounen* (El-Hadj-Bouzian).

## BENI-TEMSAMAN 4.000,

**Beni-Maghenin**, 400. — *Kasbet-ed-Dar; Kasbet-Sefflia.*

**Arba-el-Fouki**, 900. — *Ouschanen, Beni-Azza,*

— 51 —

*Ahl-Mzaourou, El-Kellouchen (Ouled-Si-bou-Yakoub).*

*Beni-bou-Idir, 900. — El-Marabetiyn, Khecheb-Oumghar.*

*Beni-Taban, 500. — Ahl-Iguedi, Ahl-Amaad. Trogout, 900. — El-Merabetiyn, Tebouda, Zaouïa Bouzouika.*

---

**BENI-OUGHAGHEL, 12.000 h.**

*Beni-Abdallah, 700 h., caïd Ahmar Trahar. — Kemmoun : Beni-Mesnaoui, Kebir-el-Caïd-Kadour.*

*Aït-Zian.*

*Aït-el-Marabtin.*

*Ouchen, 1.200, caïd Boubeker. — Aït-Ali, 600 ; Amoussa ou Ahmed, Dchera O. El-H.-Saïd.*

*Aït-Youcef ou Ali : Adjdir.*

*Beni-bou-Ayach, près des Beni-Touzin.*

*Aït-Arous, djebel.*

*Aït-Bou, Ayach.*

*Beni-Hadifa. — Tamerkalt, Tizemmourin (F<sup>1</sup> S<sup>1</sup>) ; Iharrounen, Ihaddousen, Bou-Achebelin, djebel Hamman.*

*El-Marabtin, 1.800. — Souain, Ajdir, Tafersit, djebel Sidi-bou-Khiar, au centre des Beni-Ouriaghel.*

---

**BOKKOYA OU BOUKOUIA, 1.800 h.**

---

**BENI-YETTEFT, 700 h.**

*Du Sud au Nord, oued Ouauizert, oued Toun-sift (ksours nombreux non cités).*

*Amezouj, Tarzout ou Ayach, Beni-Chiker, Ouauizert, Izeriahan, Talambadès, Asameur,*

*Zaouia, Snada, gros village; Tigghallin, S'Ben-Yakoub-Badès.*

---

**BENI-BOU-FERAH, 500 h., oued Lebradj.**

*Du Sud au Nord.*

*Aouni, Tazaria, Dar-Zikhlef, Ouled-Behaïa, Idrighen, Aounouf, Beni-bou-Gemet, Tiferouin, Iharrounen, Ioulasen, Izlougen, El-Arara, Ouled-ben-Messaoud, Djnanat, lallech.*

---

**BENI-GMIL, oued Mestassa.**

*Ouled-el-Bektit, Tigmamin, Ouled-Amar ou Chaïb, Tafraout, Ichamounen, Taïda, Ichouin, Tazrout, Heïsen, Tighefert, Isoumer, B. -Hak, Beni-Cheboun, Azaghar, Airem. Ouaram, Tazart, Mestassa, port sur la mer.*

---

**BENI-AMART, 1.200 h.**

*Jhaouna  
Ouled-Hassein.  
Aït-Saïd-Khleïf.  
Ouled-Abbou.*

---

**2° Tribus centrales.**

**BENI-OUICHEK, 1.400 à 1.500.**

*Ahl-Azrou, 400. — Ouled-Aïi, Dar-Azrou, Toulout ou Talilit, El-Marabtiyn, Idariyn.*

*Beni-Ikhlef, 400. — Imouchouan, Raouïa, Ziani, Iouardanen, Ouled-Abdesselem, Djema Kar-fellaten, Ouled-Hammou, Ighezrounen, Taliouin, Ahl-Taourirt.*

*Ouled-Abdemmour, 300. — Ifettaten, Iouchi-*

*khen, Loujamen, Ouled-Bouzian, Beni-Bouki-dan, Karrouchen, Nouaten.*

**Ouled-Abdelaziz, 300.** — *Ifekhar, Ouled-Djaber, Taouarda.*

Oued es Sebl, oued Ouled-Abdennour, oued Jourdanen, affluent du Kert.

---

### TAFERSIT, 700 h.

Caïd Abdesselem el Fersigi.

**Beni-Mohammed.** — *Beni-Haïdous, Imageru, Bou-Hafora.*

**Beni-Khaled.** — *Beni-Mdin, Beni-Yerrou, Beni-Youcef.*

Oued Tafersit se jetant à El-Ababla des Mtalsa. Oued Hammou, à Sidi-Mohand. Il sert à irriguer la plaine de Tamtelt.

Souk-el-Tin de Sidi-Embarek.

---

### BENI-TOUZIN (5 khoumous).

**Igherbiyn.** — *Ouled-Brahim ou Alla: Iboubessin, Ibouakilin, Iberdaan; Oulad-el-Kassem: Ihardoumen, Ibou-Hargamen, Imsallen, Itararionen; Beni-bou-leri: Ichemlalen, Imarouchen, Itoulatin, Imdiouin; Zenaguin: Ikhetoutin, Ihaouzin; Imdiouin; Aït ou Anguich: Aït-bou-Ghazi, Aït-bou-Mdour; Beni-Melloul: Aït-Raho ou Hammou, Aït-Adjouza, Imerebtin.*

**Beni-Taban.** — *Tafadist; Iguerdouhen; Aït-Dehar: Ahl-Zaouïa, Aït-Amran; Aït-Amran.*

**Ahl-Tasaf.** — *Beni-Ybyi: Ijaounen, Aït-Talamrit, Tizra-Lakda; Aït-Laali: Izougaren, Ihadouten; Aït-Zian: Atmanen, Aït-el-Mehdi.*

*Ihadouten: Aït-Ouaras. Ouled-el-Hadj-Amar; Irzouken: Ouled-ben-Mohammed; Aït-Djaa; Aït-Hand ou Amar: Aïssaten; Ighermaouas: Aït-*

Dehar, Ijerain, Aït-Tarint, Aït-Sebaount; *Beni-Ihassan* : Aït-Talha, Aït-Hammou ou Lhassen, Aït-Saka; *Innahin* : Aït-Lhassen-Sammer, Irzouken; *Iouardijen* : Ichaïbin, Ikhiaren, Ibatarin; *Beni-bou-Tekbach* : Ibou-Lahfatin, Ibou-Chihafin, Ibu-Amarin, Ihadouten, Aït-Izreï; *Imeniten* : Ibou-Ayadin, Ikakriouin, Islimatou; *Beni-Milik* : Aït-bou-Brahim, Ijetaren, Aït-Tamart; *Ihadouchen* : Aït-bou-Dileb, Aït-Tarzout.

---

### TARGUIST, 400 à 500 h.

*Aït-Azza*, au Sud du djebel Targuist.  
*El-Malemin*, près de Sidi-bou-Smin, au Nord de l'oued Gheis.  
*Merraha*, gros village.  
*Oued-el-Ileipour*, zaouia principale.  
*Aït-Aïssa*, d'Ouled-Sidi-el-Hadj-Ali-Khemlich.  
*Mzada*.  
*Zaouia-Aït-Azach*.  
*Izemmouren*.  
*Taourirt*.  
*Tanout*.  
*Igermedjoulen*.  
*Ibettiouen*.

---

### SENHADJA DE SRAIR

Les Senhadja de Srair comprennent les tribus suivantes :

1. Beni-Seddat. — 2. Beni-Khennous. — 3. Beni-Bounser. — 4. Zerket. — 5. Ktama. — 6. Beni-Ahmed. — 7. Beni-Bechir. — 8. Tarzout. — 9. Beni-bou-Chibet. — 10. Mtioua du Rif.

## 1. — BENI-SEDDAT, 600 h.

*Azeila* oued *Azeila*, versant sud ;

*Tighisa* — —

*Zgara* — —

*Asaka* — —

*Agersif* — —

*Ouareg* (ras oued *Ouergha*, sortant du djebel) ;

*Imaziouen* (*Tidighin* ou *Tidranoh*) ;

*Bou-Keser*, voisin des *Zerket* ;

*Imasinen*, oued *Ourmga* ;

*Tisegha* ;

*Tiidouin* ;

*Tamedda* ;

*Nahara*, voisins des *Mtioua* du Rif ;

*Arbi* ;

*Igerntech* ;

*Talarouak*.

## 2. — BENI-KHENNOUS, 300 combattants.

*Iaraben* ; *Ifri* ; *Tamsiit* ; *Bou-Ata* ; *Igri-Imgen* ;  
*Leddai* ; *Tagraou* ; *Beni-Taiman* ; *Tizi-Kheltab*.  
Oued *Beni-Khennous* *Ouergha* supérieur.

## 3. — BENI-BOUNSER, 300 combattants.

*Tameddit*, zaouïa 3 djama ; *Amaaktan*, zaouïa  
2 djama ; *Iattaren* ; *Louda* ; *Zaouïa El-Kenater*  
(Si Mohammed Akhemlich) ; *Adouz* ; *Zerket* ;  
*Anderfou*.

Oued des *Beni-Bounser* ou *Souk-el-Khobar*  
(*Ouergha*).

## 4. — ZERKET, 700 h.

*Bel-Hakem* ; *Bou-Kerouach* ; *Timilout* ; *Aghen-*  
*noui* ; *Germalet* ; *Semmaat* ; *Mtar* ; *Tizi-Mterga*,  
versant sud ; *Igedman*, oued *Ouaousefra* ; *Bou-*  
*Ghileb*, zaouïa *Sidi-Mohammed-Seddik-Khem-*



lich, ayant très grosse influence chez les Beni-Oughiaghel; *Ouled-Dahman*; *Isi-Amaren*; *Ilameid*; *Ifellihan*; *El-Kitoun*; *Fragouaich*; *Ikherouden*; *Imelal*; *Iouarian*; *Aougeni*; *Bou-Enjel*; *Allal*; *Oughsan*; *Bou-Ilai*, versant nord; *Douhdouh*, ksar de Si-Mohammed Kouis; *Si-Amaren*.

### 5. — KTAMA ou KOUTOUMA, 2.000 h.

**Beni-Tmin.** — *Asmartas*, oued des Beni-bou-Rafed; *Irgliouen*, voisins des Beni-Zeroual; *Bernes*; *Zaouïa-Sounni*; *Asammer*; *Jamnet*.

**Temsaout.** — *Temsaout-el-Ilamra* (2 ks.), dans l'oued Mzez; *Mergel*; *Azaghar*; *Bekair*; *Aguercif*.

**Amzez.** — *Ouachit*; *Zeroughout*; *Tamelagui*; *Gouriha*; *Tainza*; *Bou-Madi*; *Azaghar*; *Tisket*; *Oued-Tout* (ou *Ouellout*); *Akadjer*; *Adeghous*; *Angoud-el-Mellah*; *Ma* ou *Zaghar* (Souk et Tleta), dans l'oued Amzez.

**Souahal.** — *Bou-Flou*; *Jerro*; *Chkara*; *Meziaz*; *El-Azib*; *Taria*; *Beni-Ilassan*, entre oued Tarzout et oued des Beni-Aïssi; *Talghgount*; *Aila*, près de Beni-Berber; *Dar-Aghellab*.

**Beni-Aïssi.** — *Beni-Aïssi*; *Beni-Ahmed*; *El-Maghzen*; *Sahel*, oued Beni-Aïssi; *Aghbal*; *Fersioua*; *Zdad*; *Ijerdaren*; *Imazougar*, oued Tleta de Ktama.

**Beni-Hameid**: un gros village.

### 6. — BENI-AHMED, 1.200 h.

**Oued Ouergha**: *Zaouïa dial Botma*; *Azrou-Zouggar*; *zaouïa Ali-el-Ilakem*; *Izourdez*; *Igrebji*; *Tisemlal*; *Dahas*; *Iger-Sennan*; *Tafornout*; *Isousna*; *Tiberrain*; *Tamiandès*; *Beni-bou-Znouba*; *Akraren*; *Tarirecht*; *zaouïa de Sidi-Ahmed-Akhemlich*.

**Oued Imougezen** (affluent oriental Ouergha : *loukran* ou *Oukeghen* ; *Tigheza* ; *Imacheren* ou *Macherin* ; *Ademam* ; *Mouzezen* (Souk-el-Arba) ; *Outil* ; *Tasfaout*.

**7. — BENI-BECHIR, 350 h.**

**Oued Ouousetra** : *Outil* ; *Imsed* ; *Imaten* ; *El-Koura* ; *Taffert* ; *Tatracht* ; *Ougriden* ; *Tasasnout* ; *Fedda-el-Mana* ; *Tagesirt* ; *Bou-Iladi*.

**8. — TARZOUT, Djebala, 500 à 600. Oued Tarzout, affluent de l'oued Sra.**

*El-Kelaa* : *Ouled-ber-Rahman* (F<sup>i</sup>) ; *Ouled-Ikhelst* (F<sup>i</sup>) ; *Ouled-el-Ouertit* (F<sup>i</sup>) ; *Skakia-Beni-Meriem* (S<sup>i</sup>) ; *Akhelst* (F<sup>i</sup>) ; *Taghiamezit* (S<sup>i</sup>) ; *El-Kelaa* : *Beni-Merouan* (F<sup>i</sup>) ; *Ouled-Abekar* ; *Ademan* ; *Iammouren* ; *Tazarin* (S<sup>i</sup>) ; *Igouraren* (S<sup>i</sup>) ; *Tirighin* (S<sup>i</sup>).

**9. — BENI-BOU-CHIBET (oued des Beni-bou-Chibet).**

*Beni-Ayech* ; *El-Mdaoud* ; *Taourirt* ; *Tamailt* ; *El-Khandek* (F<sup>i</sup> et S<sup>i</sup>) ; *Ibezzazen* (F<sup>i</sup> et S<sup>i</sup>) ; *Taria* ; *El-Azil Ouled-el-Bekkal* ; *El-Marafa* ; *Amazzer* ; *Haloui* ; *Ouled-ben-Zahra* ; *El-Bechiriin* ; *Teffah* ; *Azaghar* ; *Mtioua* ; *Khandektout* ; *Taberrant*.  
Djebel Tifelouest, au Sud de la tribu.

**10. — MTIOUA DU RIF, 1.600 h.**

*Beni-Mkail*, rive gauche oued Messassa, du Sud au Nord : *Talal-el-Ars* ; *El-Benian*, *Maouelli*, *Tagma*, *Ikhenikhen*, *Agersif*, *Atoul*, *Agermalek*, *Tala-Abou*.

*Toulal* : *Toulal*, *Tamalout*, *Imenza*, *Cheinour*, *Ain-Beida*.

**Ikerifen** : Ikerifen, Kelghaman, Talamekrañ, Bou-Sellam, El-Arara, Ihaddouten, Titoula-O'-Titoula, Izemmouren, Zaouïa-Sidi-el-Hajd-Braham, Bou-Meddour, El-Benian.

**Isemmouren** : Toujjed, Takmout, Izemmouren, Taglit, El-Kelaa, Sidi-Fetouch (au bord de la mer), El-Djeba, El-Berria.

**Oua'oukda** : du Nord au Sud, Ouaoukda, Tamdraghin, Tisoudal, Termest, Nzada, Ijouaen.

**Talamzala** : Talamzela, gros village ; Aïn-Beida, Bou-Horma.

**Beni-Ilameid** : Tiferkiouan, Azzi, Agersif, Tamalout, Tamaït, Houggan, Imenkouren, Taregedalt, oued Tafarka, venant du djebel Beni-Kacem et du djebel Berret, traverse la plaine d'Isagen.

### 3° Tribus méridionales.

#### EL-MTALSA

**Ouled-Abbou.** — **Ouled-Hakoum**, voisins de Kasbet-Msoun ; **Ouled-Mousi**, oued Engad, affluent de l'oued Msoun ; **Ouled-Ahmed**, caïd Bellout ; **Ouled-Yahia**, caïd El Adi ou Mezzaou ; **Ouled-Taleb**, caïd El Mezian Allal ; **Ouled-Ameur-bou-Haddou**, oued Bousouab, affluent de l'oued Msoun.

**Ouled-Daoud**, houz Aïn-Zorah. — **Ouled-Mimoun**, dans le djebel Aïn-Zorah, au centre des Mtalsa ; **Ouled-Hakoum** ; **Ighomaten**, caïd Larbi ben Diba El Ghomati ; **Ibenaïssaten**.

**Ouled-Hammou**, caïd El Kandousi bou Ferkouch. — **Zarakna**, oued Siah ; **Ouled-Smaïn**, oued Siah, source Zrakna, village Sebbat-dial-Aïn-Amar ; **Ouled-Dris**, entre oued Kert et oued Jaouna, voisins des Keznaïa ; **El-Ababda**, oued

Kert, voisins des Beni-Oulichek; *Iharrichen*, entre Kert et oued Siah.

**Ouled-Salem.** — *Ouled-Ichchou*: Ouled-Moussa, oued Kert; Ouled-Raha, oued Kert; Ouled-Ali-ben-Hammou, oued Kert; Ouled-Daoud, oued Kert. *Ouled-Brahim-bou-Ali*: El-Petatcha, oued Kert; Ouled-Boubeker, Meraïta village, oued Siah; Ouled-Aïdra, Touhaint village; Ouled-Meriem; Ouled-Brahim, oued Siah. *Kelalcha*: El-Hebara; oued Siah; El-Hasniouen, Imariren. *El-Hadj-Amor*.

## GUEZENNAIA OU KEZNAIA

(100 chev. principal. Chaouïa et Djbarna.)

**Beni-Younès, 1.200.** — *Ahl-Azrou*: Tizi, Fargouga, Khenidjen; *El-Arkoub*: Akhemdouk, Tastit; *Bou-Hazem*, *Khebbaba*, *Taghilast-er-Houten*, *Taghilast-el-Hemman*.

**Beni-Mohammed, 800.** — *Beni-bou-Yello*, *Ouled-Taïar*: Ouled-Ikhelef, Ouled-Brahim; *Ouled-Zian*: Karroun, Ouled-Moussa, Mouloudin.

**Ouled-Ali-ben-Aïssa.** — *Ouled-Sidi-Aïssa*, *Ouled-Sidi-Hand-ou-Moussa*, *El-Ghorfat*.

**Beni-Acem.** — *Acht-Aluenej*: Acht-Braret, Iar ou Ahdoud; Ouled-Ali ou Fares; Ikarouan, 400, Mohammed Amezian; Izkiriten, 500; Karouchen, 500, M<sup>e</sup> ben Kejouba; Ikhouanin, 400, El Hadj Mohammed Ibkich; Ikaboun, 300, El Hadj Amar; *Acht-Isaran*, 1.090; Boured, 300; oued Boured. Caïd Mohammadi Sidi bou Msat, tué à Oudjda; Tamjount, 190, oued Tamjount; Iharrassen, 600.

**Chaouïa.** — *Ouled-Haddou*: Atmarnin, Djbarna, 700, caïd Mohammed Bougrouch; El-Houdadj; *Ouled-Mohand*: Ouled-Taounza, Kennoul; *Ihamoutin*, 900; Ouled-Mohammed ou Lhassen; El-

**Meraira ; Ain-el-Hanra, 800 ; Ouled-Hammou  
ou Lhassen, Harchliyin, Mallah ; Oual-Maghara :  
El-Houdjadj, Laazib, Acht ou Farzaz.**

**Caïd Maouch ben Allal.**

**Mezouar des Cheurfa (environ 600), El Haddj  
Mohammed Harrab.**

**Chérif : Si Mohammed ben el Hadj Abdesse-  
lem.**

**BENI-MESDOUI, 300 h.**

**Ihaousen, Touzzel, Izemmouren, Tazoulit, El-  
Hassan, Asif-Quadid, Taggeddist, El-Kolla,  
Iazzougen, oued Gheis.**



## TABLE DES MATIÈRES

---

<b>I.</b>	<b>— RÉGION EST DE FEZ.....</b>	<b>5</b>
	Hayaina.....	13
	Ghiata.....	17
	Meknassa.....	17
	Ouled-Bou-Rima.....	17
	Mograoua.....	17
	Ouled Bekkar.....	17
	Tsoul.....	17
	Beni-Ouaraine.....	19
	Braouès.....	29
<b>II.</b>	<b>— RÉGION NORD DE FEZ.....</b>	<b>30</b>
	Cheraga.....	30
	Oulad Aïssa.....	31
	Hedjaoua.....	32
<b>III.</b>	<b>— RÉGION NORD-EST DE FEZ.....</b>	<b>32</b>
	Senhaja de Moshah.....	34
	Senhaja de Ghedou.....	35
	Commandement d'El Hadj Mohammed el Idri.....	36
	Mtloua.....	38
	Beni-Zeroual.....	39
	Djaïa.....	39
	Setta.....	40
	Beni Ouriaghel.....	40
<b>IV.</b>	<b>— RÉGION SUD DE FEZ.....</b>	<b>41</b>
	Aït-Youssi.....	43
	Aït-Tserrouchen.....	45
	Beni-Sadden.....	47
	Beni-Yazra.....	48
<b>V.</b>	<b>— RÉGION MÉDITERRANÉENNE.....</b>	<b>49</b>
	Rif.....	49
	Tribus littorales.....	49
	Tribus centrales.....	52
	Tribus méridionales.....	58
	<b>CARTE</b>	
	<b>Les tribus de l'Est de Fez.....</b>	<b>8</b>



# COMITÉ DU MAROC

**Président : M. Eug. ÉTIENNE, ancien Ministre de la Guerre.**  
**Trésorier : M. René FOURET.**

**Membres : MM.**

**AUGUSTIN BERNARD, Professeur de Géographie de l'Afrique du Nord à la Sorbonne;**

**Prince ROLAND BONAPARTE;**

**PAUL BOURDE;**

**Comte A. DE CASTRIES;**

**J. CHAILLEY, Député;**

**J. CHARLES-ROUX, ancien Député;**

**Le Général DERRECAGAIX;**

**S. DERVILLE, Président du Conseil d'administration de la Compagnie Paris-Lyon-Méditerranée;**

**F. GUILLAIN, ancien Ministre des Colonies;**

**J. HERBETTE, Publieiste;**

**O. HOUDAS, Professeur à l'École des Langues Orientales vivantes;**

**LUCIEN HUBERT, Sénateur;**

**Comte E. DE LABRY;**

**Le Général DE LACROIX;**

**René MILLET, Ambassadeur de France;**

**MIMAUT, Ministre plénipotentiaire;**

**René MOULIN;**

**René PINON;**

**GEORGES PRESTAT;**

**R. RECOULY;**

**Ernest ROUME, Gouv. général honoraire des Colonies;**

**Marquis R. DE SEGONZAC;**

**Le Général VARIGAULT;**

**Secrétaire général : AUGUSTE TERRIER;**

**Secrétaire général adjoint : J. LADREIT DE LACHARRIÈRE;**

**Secrétaire : ROBERT DE CAIX;**

**Siège du Comité : 21, rue Cassette, Paris.**

**Tout Français souscripteur d'une somme au moins égale à 20 fr. devient adhérent du Comité du Maroc et reçoit l'« Afrique française », organe mensuel du Comité.**

**Adresser les souscriptions au Trésorier du Comité du Maroc, 21, rue Cassette, Paris-6<sup>e</sup>.**





# COMITÉ DU MAROC

*Président* : M. Eug. ÉTIENNE, ancien Ministre de la Guerre.  
*Trésorier* : M. RENÉ FOURET.

*Membres* : MM.

AUGUSTIN BERNARD, Professeur de Géographie de l'Afrique du Nord à la Sorbonne;

Prince ROLAND BONAPARTE;

PAUL BOURDE;

Comte A. DE CASTRIES;

J. CHAILLEY, Député;

J. CHARLES-ROUX, ancien Député;

Le Général DERRECAGNAN;

S. DERVILLE, Président du Conseil d'administration de la Compagnie Paris-Lyon-Méditerranée;

F. GUILLAIN, ancien Ministre des Colonies;

J. HERBETTE, Publiciste;

O. HOUDAS, Professeur à l'École des Langues Orientales vivantes;

LUCIEN HUBERT, Sénateur;

Comte E. DE LABRY;

Le Général DE LACROIX;

RENÉ MILLET, Ambassadeur de France;

MIMAUT, Ministre plénipotentiaire;

RENÉ MOULIN;

RENÉ PINON;

GEORGES PRESTAT;

R. RECOULY;

ERNEST ROUME, Gouv. général honoraire des Colonies;

Marquis R. DE SEGONZAC;

Le Général VARIGAULT;

*Secrétaire général* : AUGUSTE TERRIER;

*Secrétaire général adjoint* : J. LADREIT DE LACHARRIÈRE;

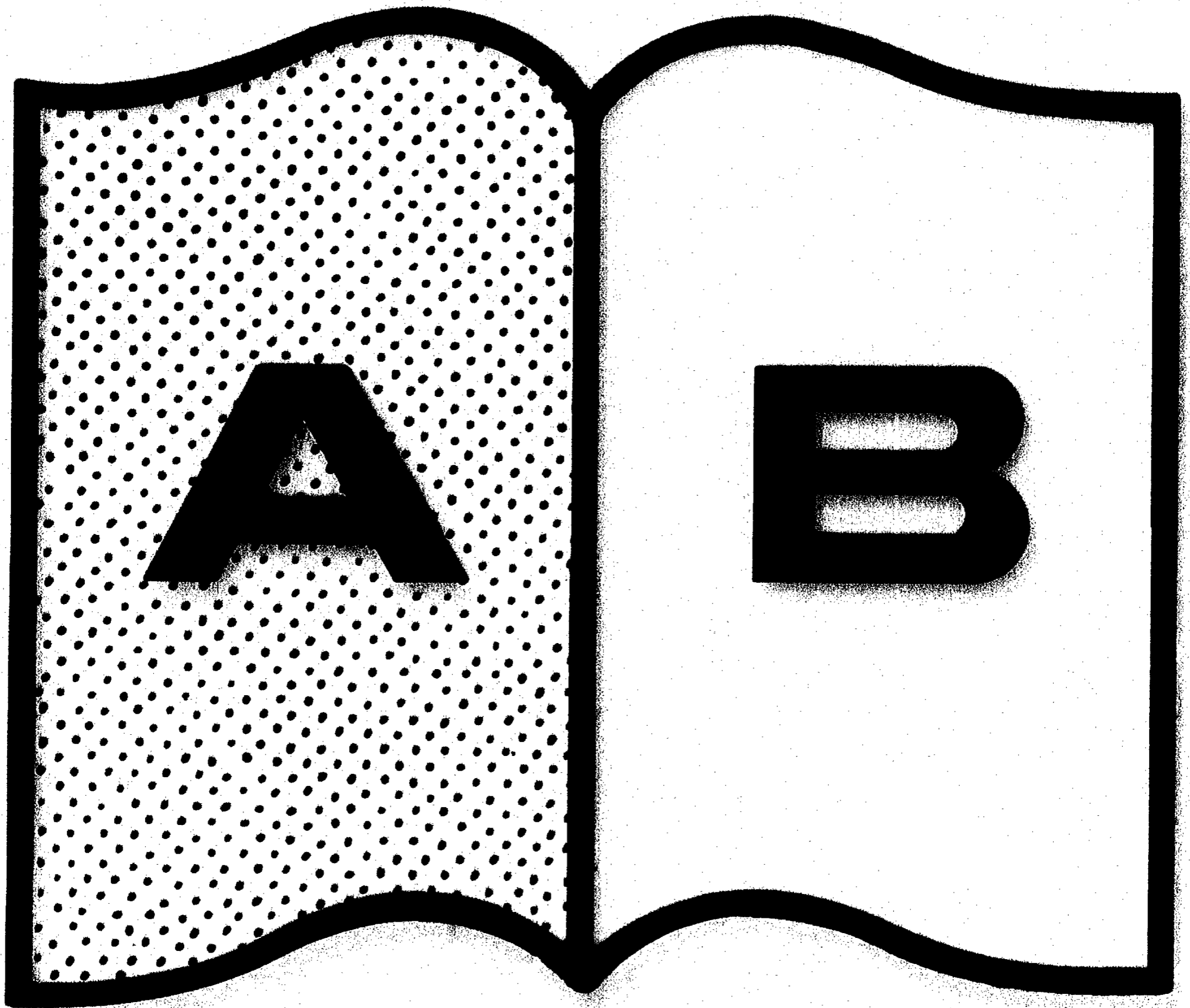
*Secrétaire* : ROBERT DE CAIX;

*Siège du Comité* : 21, rue Cassette, Paris.

*Tout Français souscripteur d'une somme au moins égale à 20 fr. devient adhérent du Comité du Maroc et reçoit l'« Afrique française », organe mensuel du Comité.*

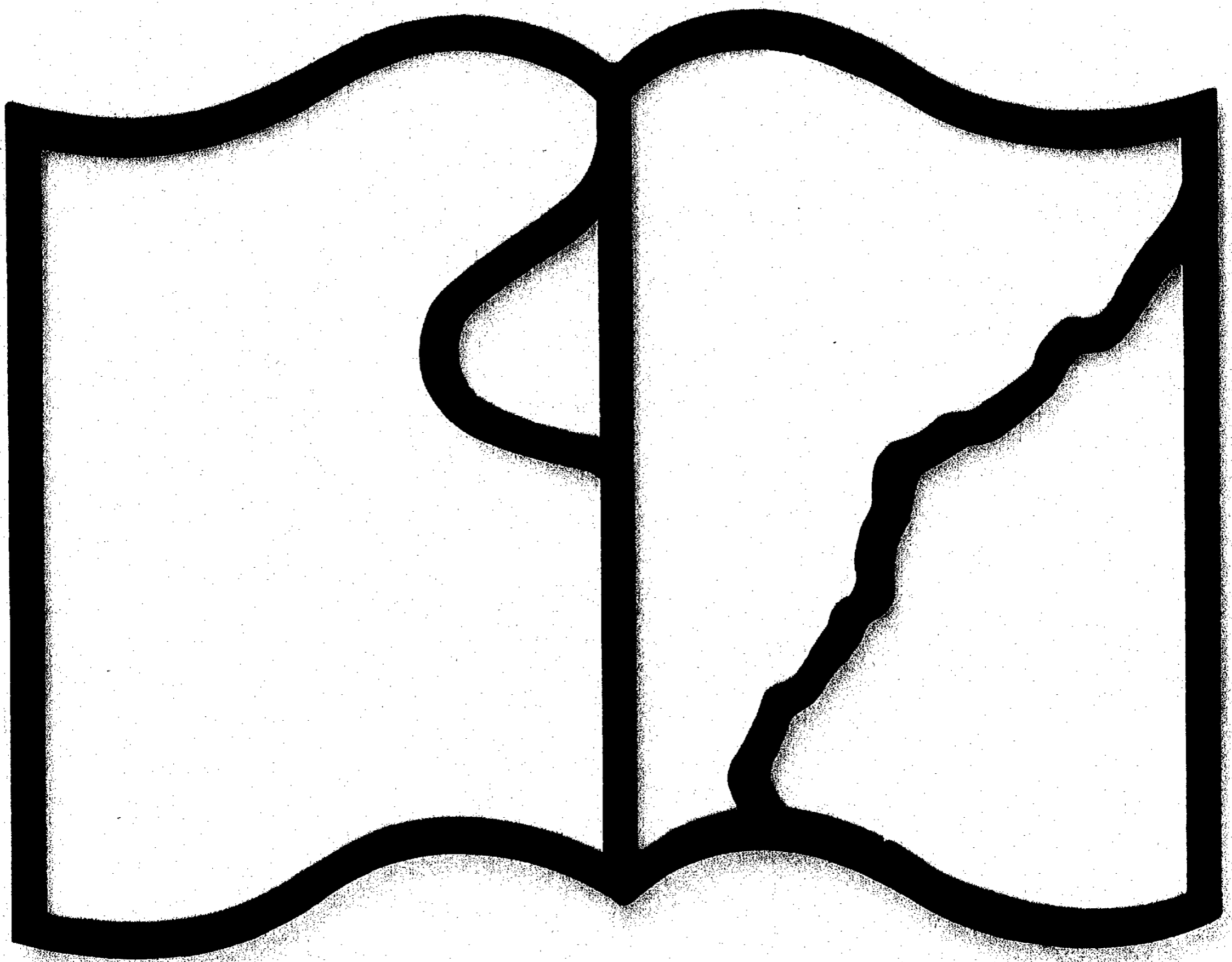
*Adresser les souscriptions au Trésorier du Comité du Maroc, 21, rue Cassette, Paris-6<sup>e</sup>.*






**Contraste insuffisant**

**NF Z 43-120-14**



**Texte détérioré — reliure défectueuse**

**NF Z 43-120-11**



**Documents manquants (pages, cahiers...)**

**NF Z 43-120-13**

I. - REGION EST DE FEZ

Hayaina

Ghiata

Meknassa

Ouled-Bou-Rima

Megraoua

Ouled Bekkar

Tsoul

Beni-Ouaraïne

Branès

II. - REGION NORD DE FEZ

Cheraga

Oulad Aïssa

Hedjaoua

III. - REGION NORD-EST DE FEZ

Senhaja de Mosbah

Senhaja de Ghedon

Commandement d'El Hadj Mohammed el Idri

Mtioua

Beni-Zeroual

Djaïa

Setta

Beni Ouriaghel

IV. - REGION SUD DE FEZ

Aït-Youssi

Aït-Tserrouchen

Beni-Sadden

Beni-Yazra

V. - REGION MEDITERRANEENNE

Rif

Tribus littorales

Tribus centrales

Tribus méridionales

CARTE

Les tribus de l'Est de Fez